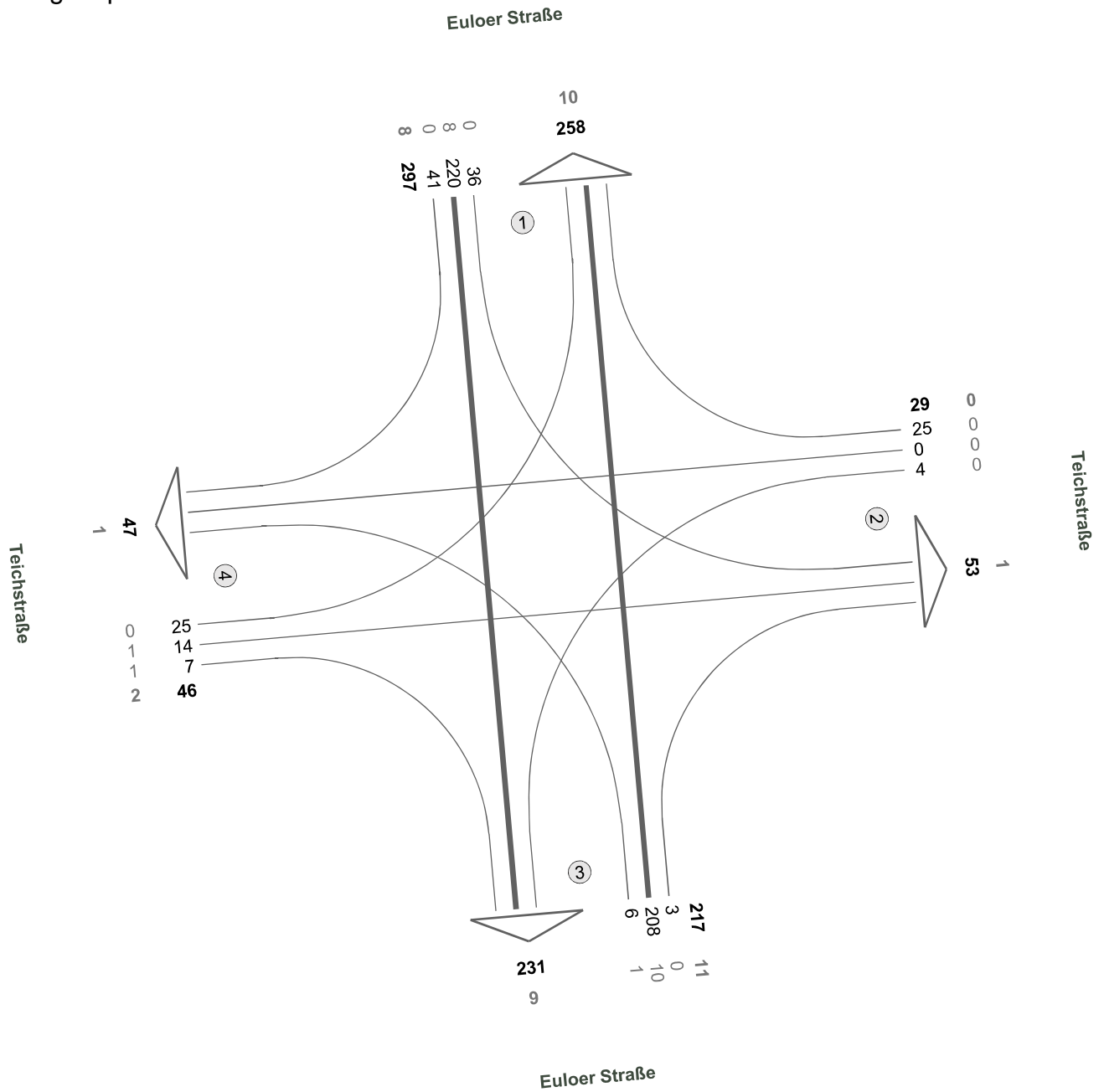


**Anhang 4:**  
Knotenpunktbelastungen

**Euloer Straße / Teichstraße**

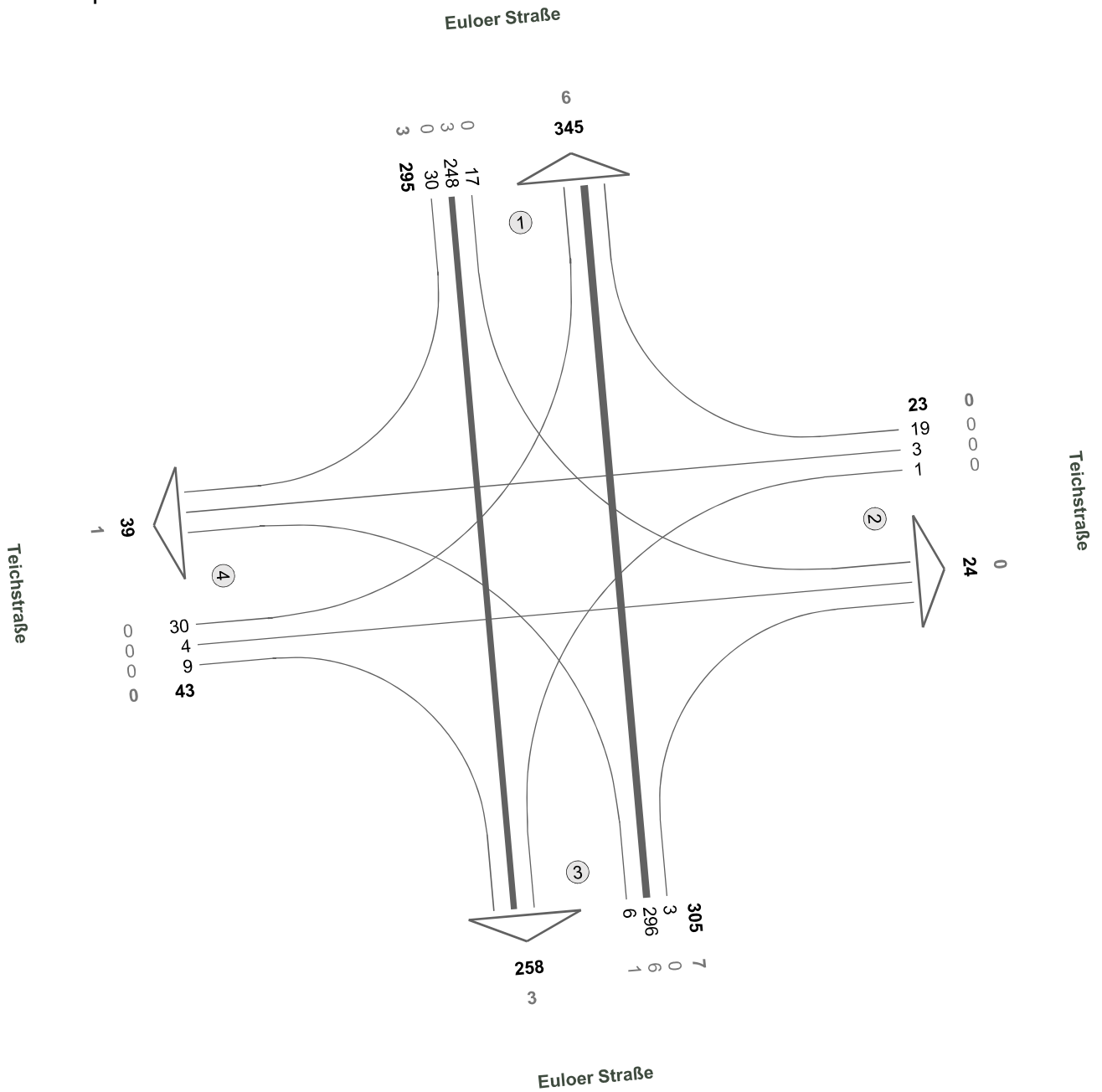
Zst.: 01  
12.03.2019  
07:00 - 08:00 Uhr  
Morgenspitze



Fz-Klassen	Kfz	SV>3,5t
Arm 1	555	18
Arm 2	82	1
Arm 3	448	20
Arm 4	93	3
<b>Zst.: 01</b>	<b>589</b>	<b>21</b>

**Euloer Straße / Teichstraße**

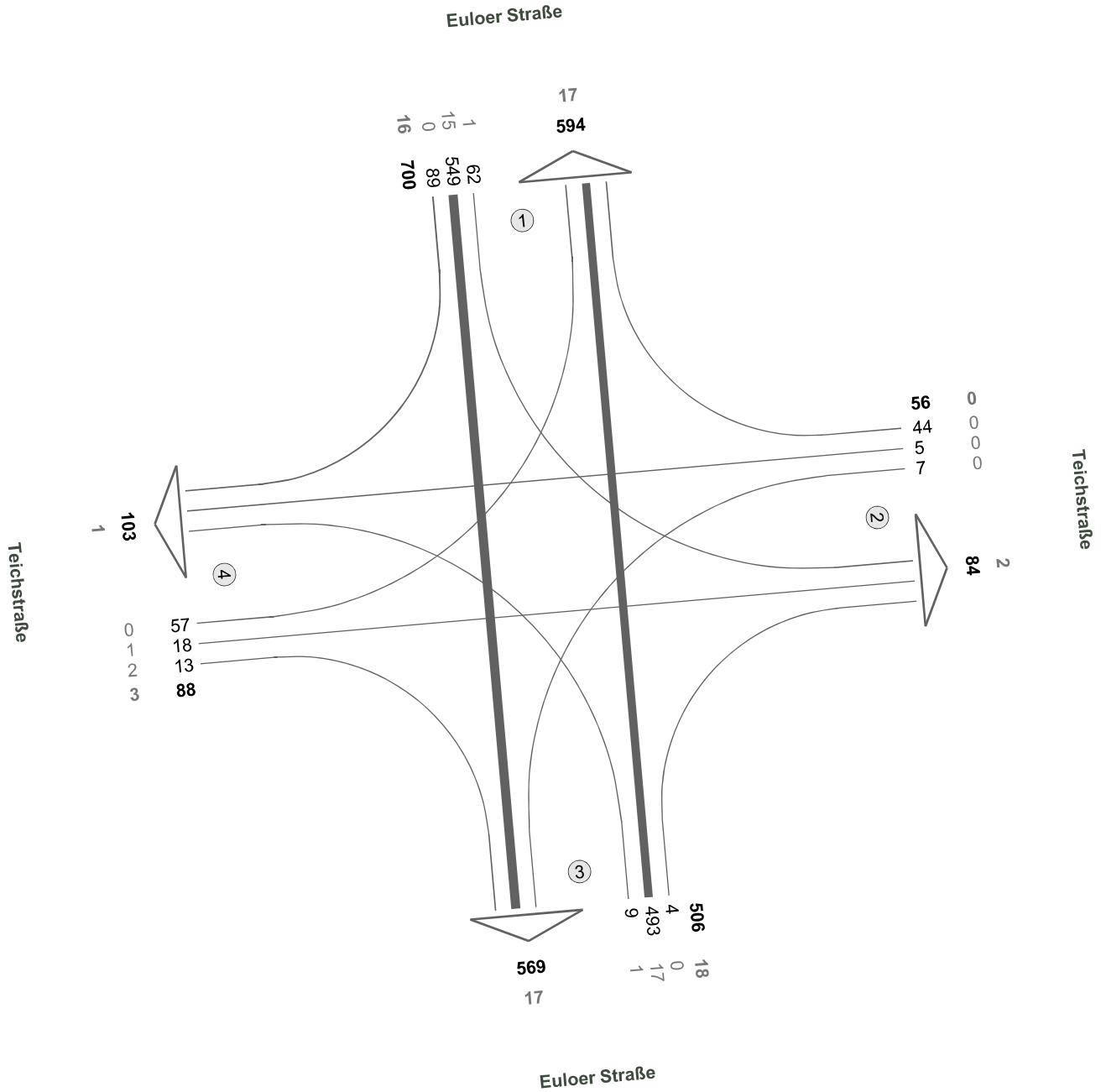
Zst.: 01  
12.03.2019  
15:30 - 16:30 Uhr  
Abendspitze



Fz-Klassen	Kfz	SV>3,5t
Arm 1	640	9
Arm 2	47	0
Arm 3	563	10
Arm 4	82	1
<b>Zst.: 01</b>	<b>666</b>	<b>10</b>

Euloer Straße / Teichstraße

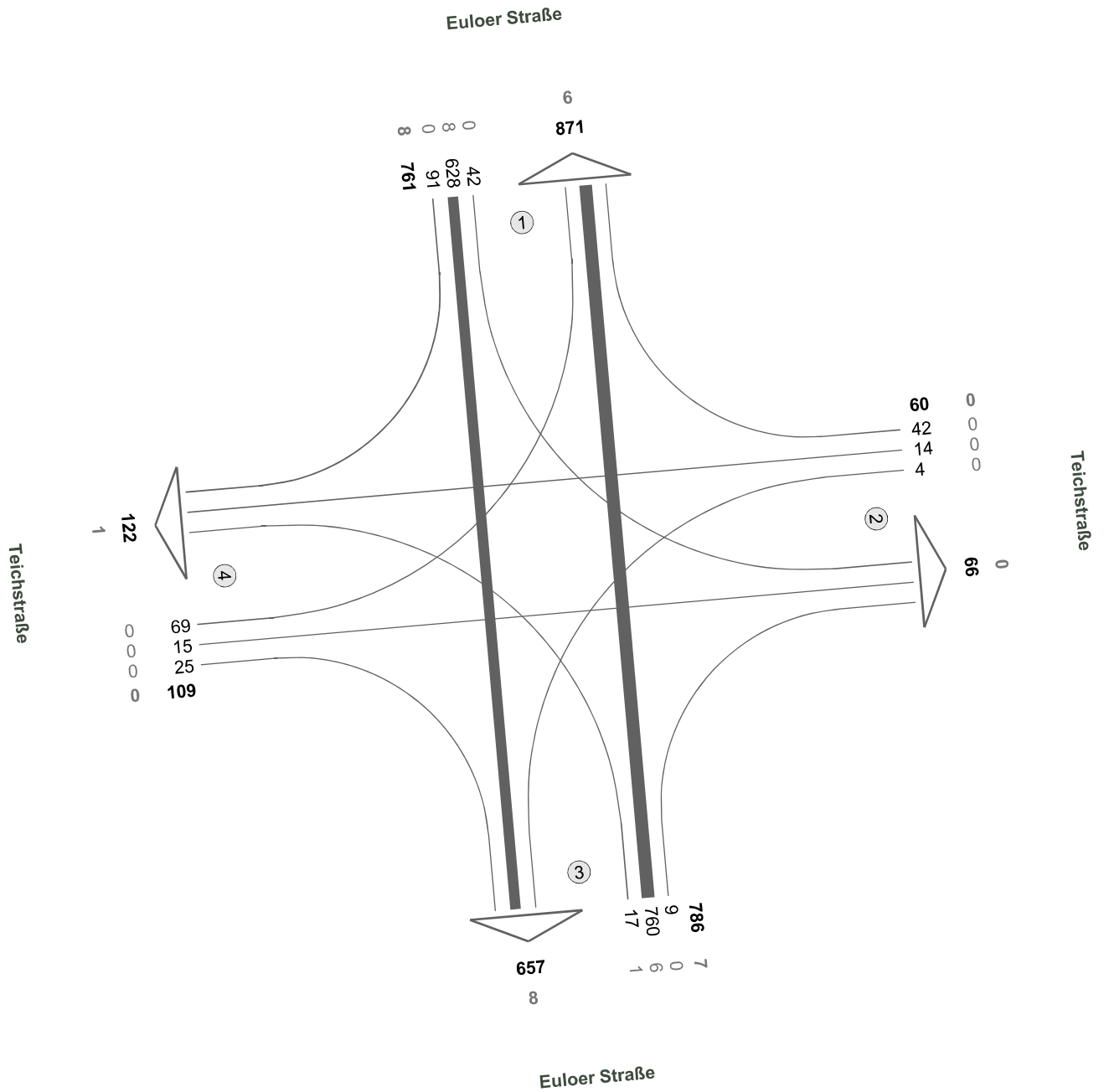
Zst.: 01  
12.03.2019  
06:00 - 09:00 Uhr  
3-h-Block



Fz-Klassen	Kfz	SV>3,5t
Arm 1	1294	33
Arm 2	140	2
Arm 3	1075	35
Arm 4	191	4
<b>Zst.: 01</b>	<b>1350</b>	<b>37</b>

**Euloer Straße / Teichstraße**

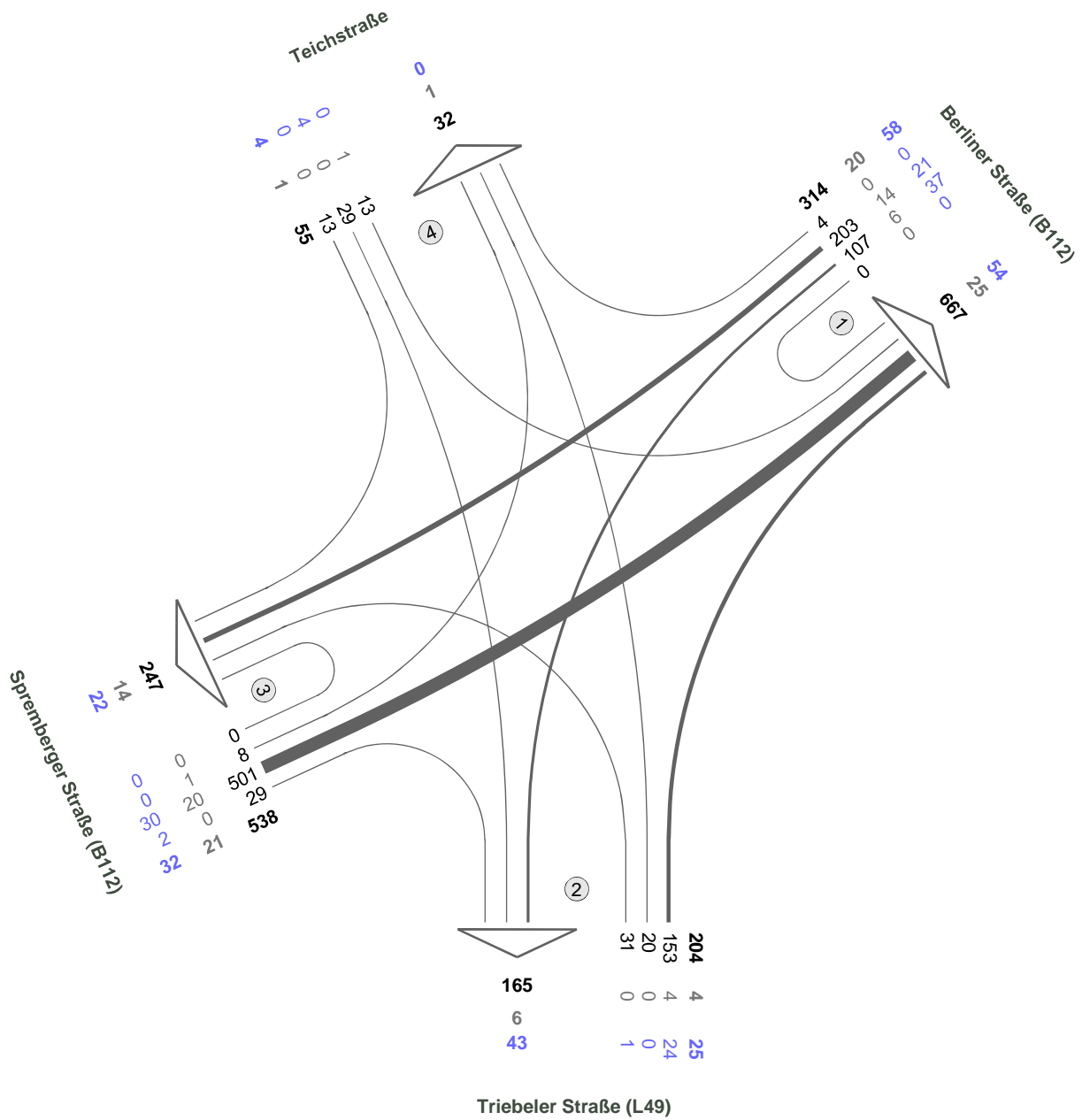
Zst.: 01  
12.03.2019  
15:00 - 18:00 Uhr  
3-h-Block



Fz-Klassen	Kfz	SV>3,5t
Arm 1	1632	14
Arm 2	126	0
Arm 3	1443	15
Arm 4	231	1
<b>Zst.: 01</b>	<b>1716</b>	<b>15</b>

**Spremberger Straße (B112) / Berliner Straße (B112) / Teichstraße / Triebeler Straße (L49)**

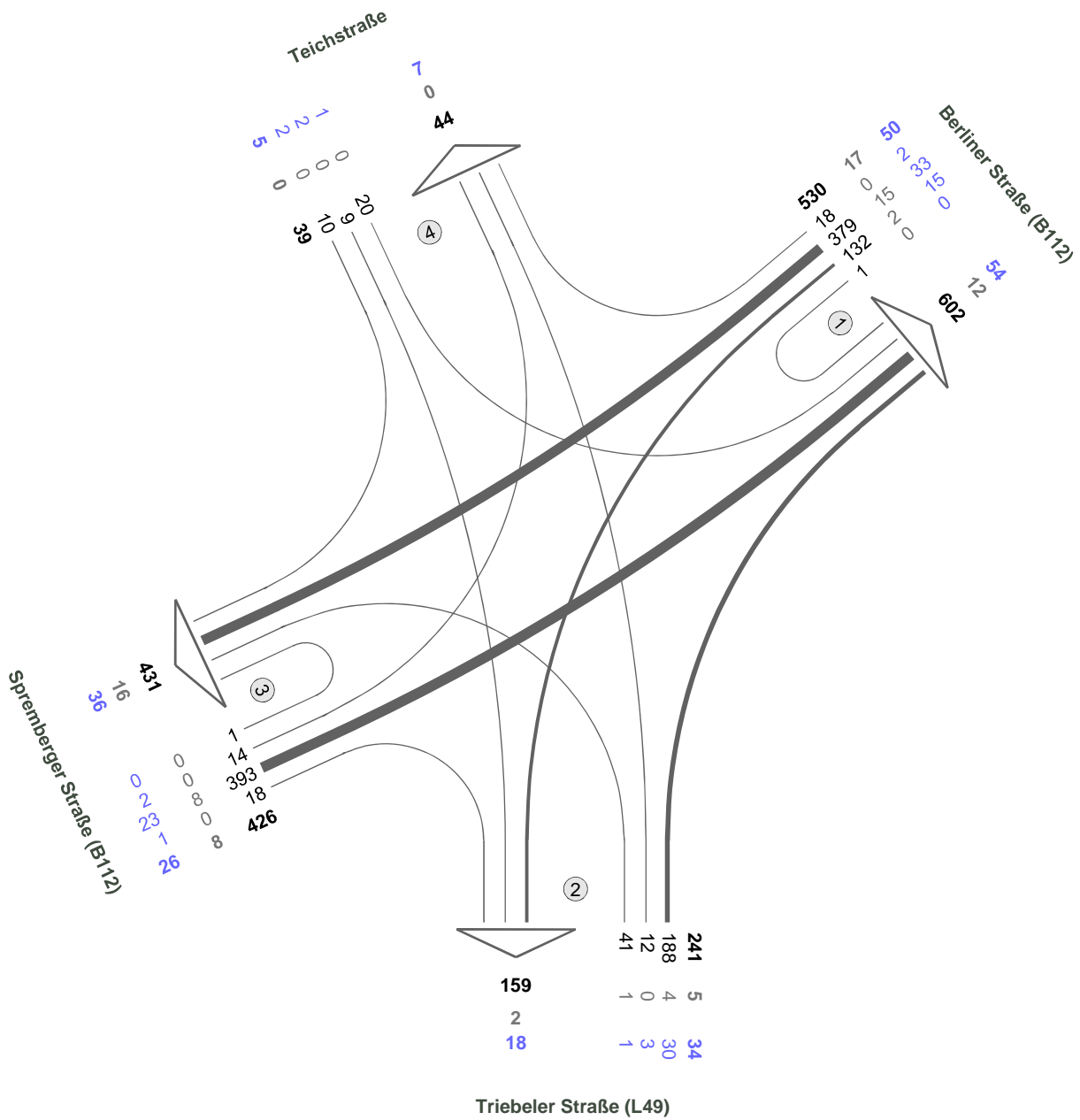
Zst.: 02  
12.03.2019  
07:00 - 08:00 Uhr  
Morgenspitze



Fz-Klassen	Kfz	SV>3,5t	Rad
Arm 1	981	45	112
Arm 2	369	10	68
Arm 3	785	35	54
Arm 4	87	2	4
<b>Zst.: 02</b>	<b>1111</b>	<b>46</b>	<b>119</b>

**Spremberger Straße (B112) / Berliner Straße (B112) / Teichstraße / Triebeler Straße (L49)**

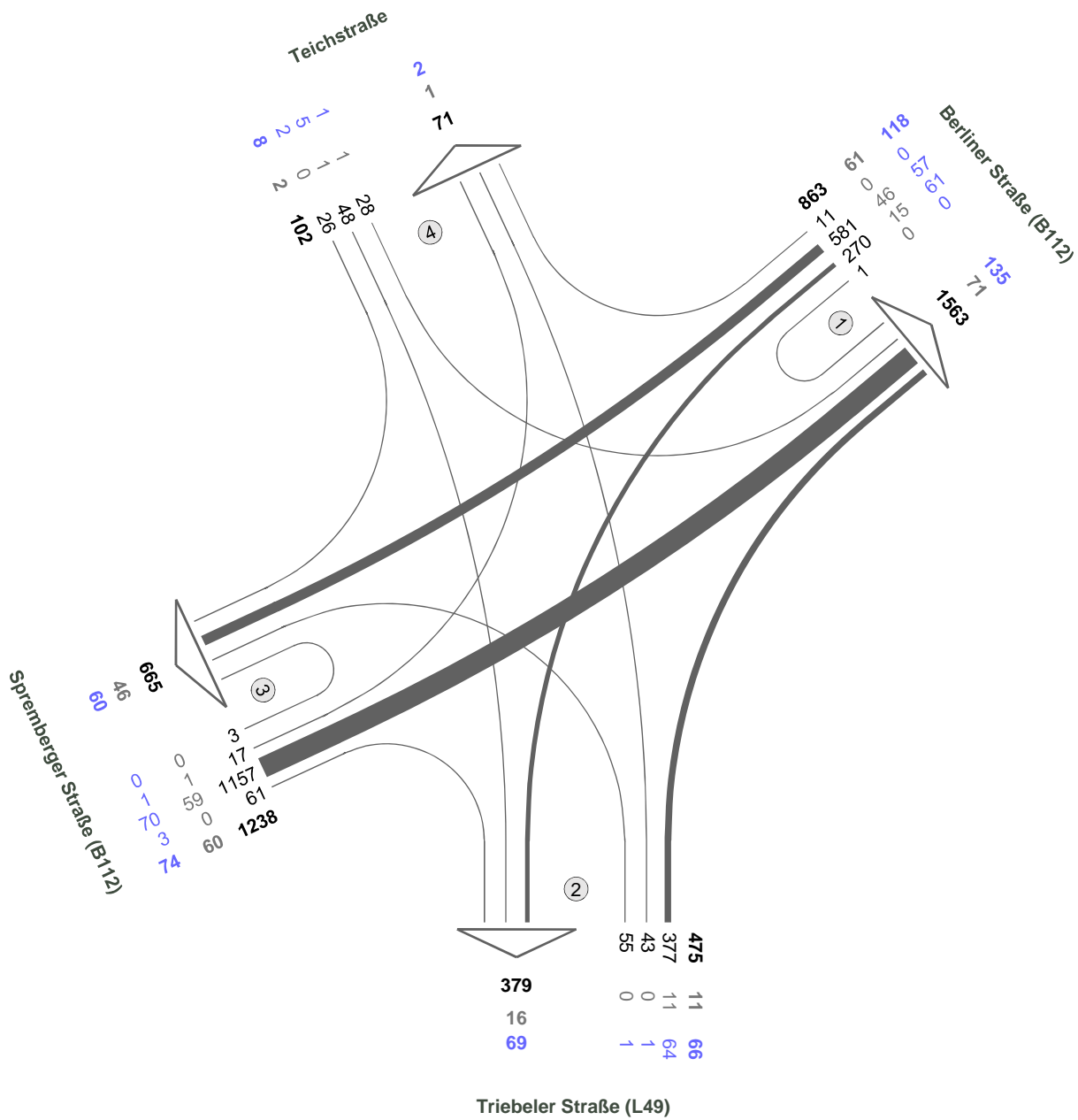
Zst.: 02  
12.03.2019  
15:00 - 16:00 Uhr  
Abendspitze



Fz-Klassen	Kfz	SV>3,5t	Rad
Arm 1	1132	29	104
Arm 2	400	7	52
Arm 3	857	24	62
Arm 4	83	0	12
<b>Zst.: 02</b>	<b>1236</b>	<b>30</b>	<b>115</b>

**Spremberger Straße (B112) / Berliner Straße (B112) / Teichstraße / Triebeler Straße (L49)**

Zst.: 02  
12.03.2019  
06:00 - 09:00 Uhr  
3-h-Block

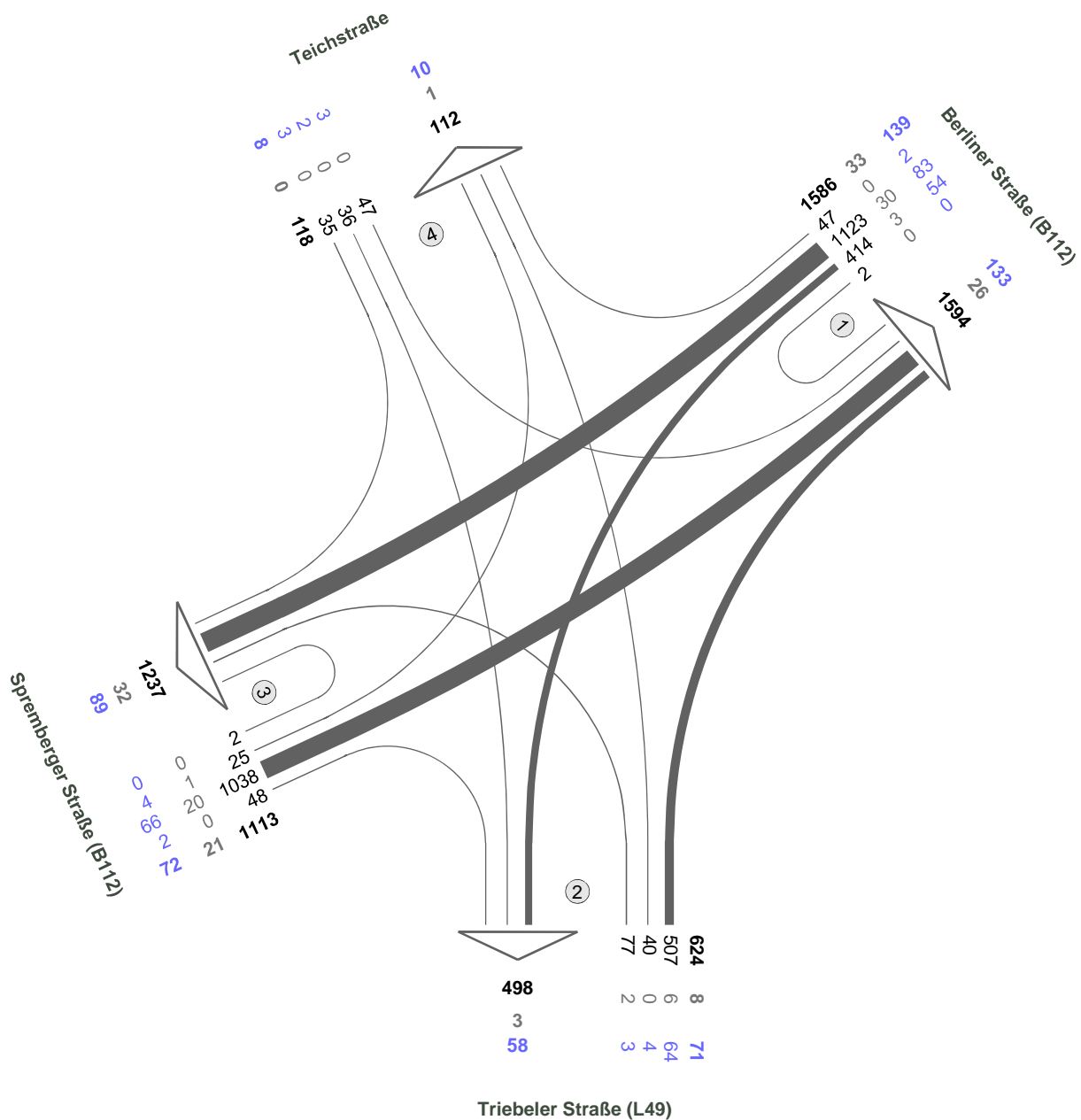


Fz-Klassen	Kfz	SV>3,5t	Rad
Arm 1	2426	132	253
Arm 2	854	27	135
Arm 3	1903	106	134
Arm 4	173	3	10
<b>Zst.: 02</b>	<b>2678</b>	<b>134</b>	<b>266</b>



**Spremberger Straße (B112) / Berliner Straße (B112) / Teichstraße / Triebeler Straße (L49)**

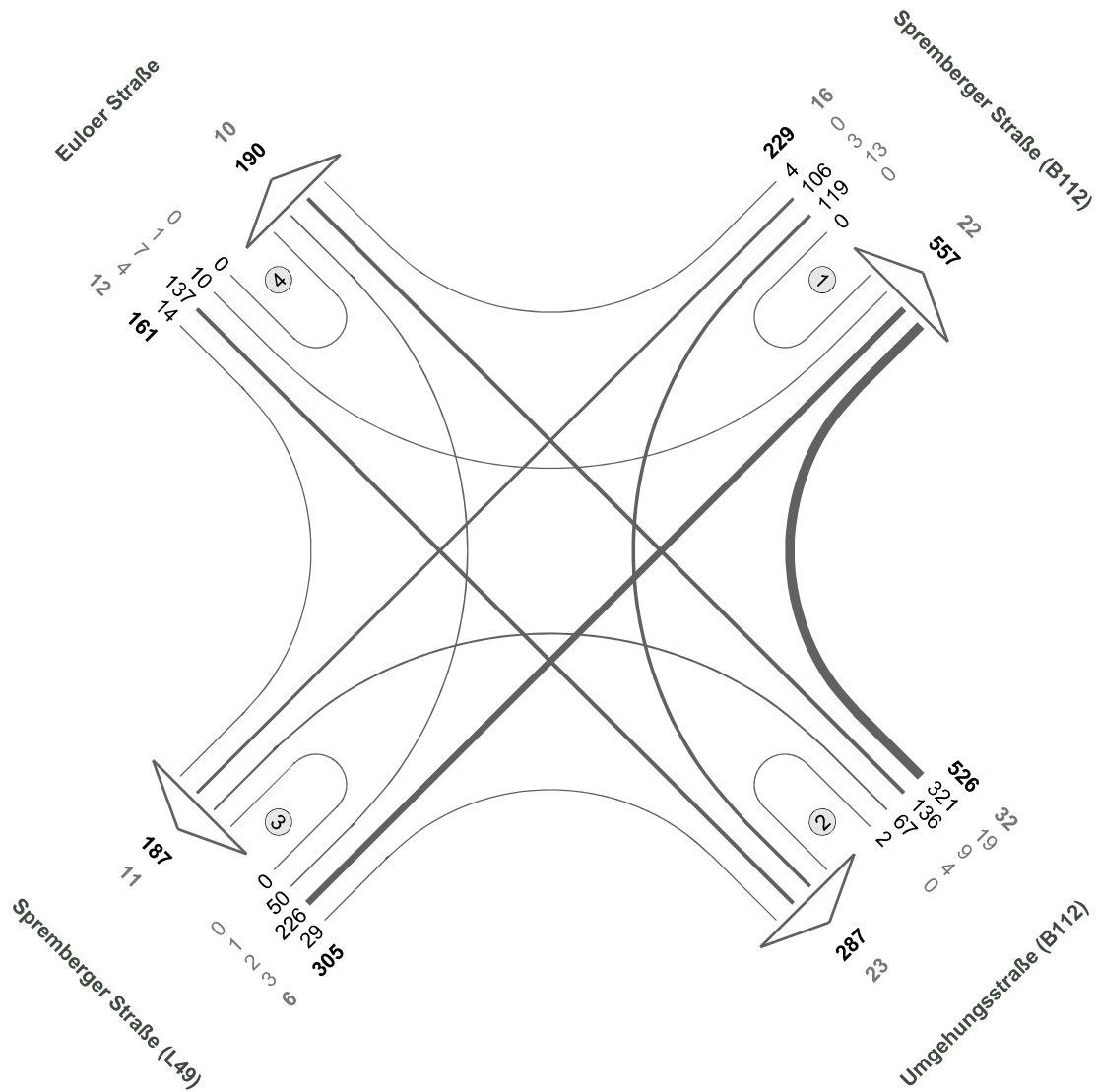
Zst.: 02  
12.03.2019  
15:00 - 18:00 Uhr  
3-h-Block



Fz-Klassen	Kfz	SV>3,5t	Rad
Arm 1	3180	59	272
Arm 2	1122	11	129
Arm 3	2350	53	161
Arm 4	230	1	18
<b>Zst.: 02</b>	<b>3441</b>	<b>62</b>	<b>290</b>

**Spremberger Straße (B112/L49) / Euloer Straße / Umgehungsstraße (B112)**

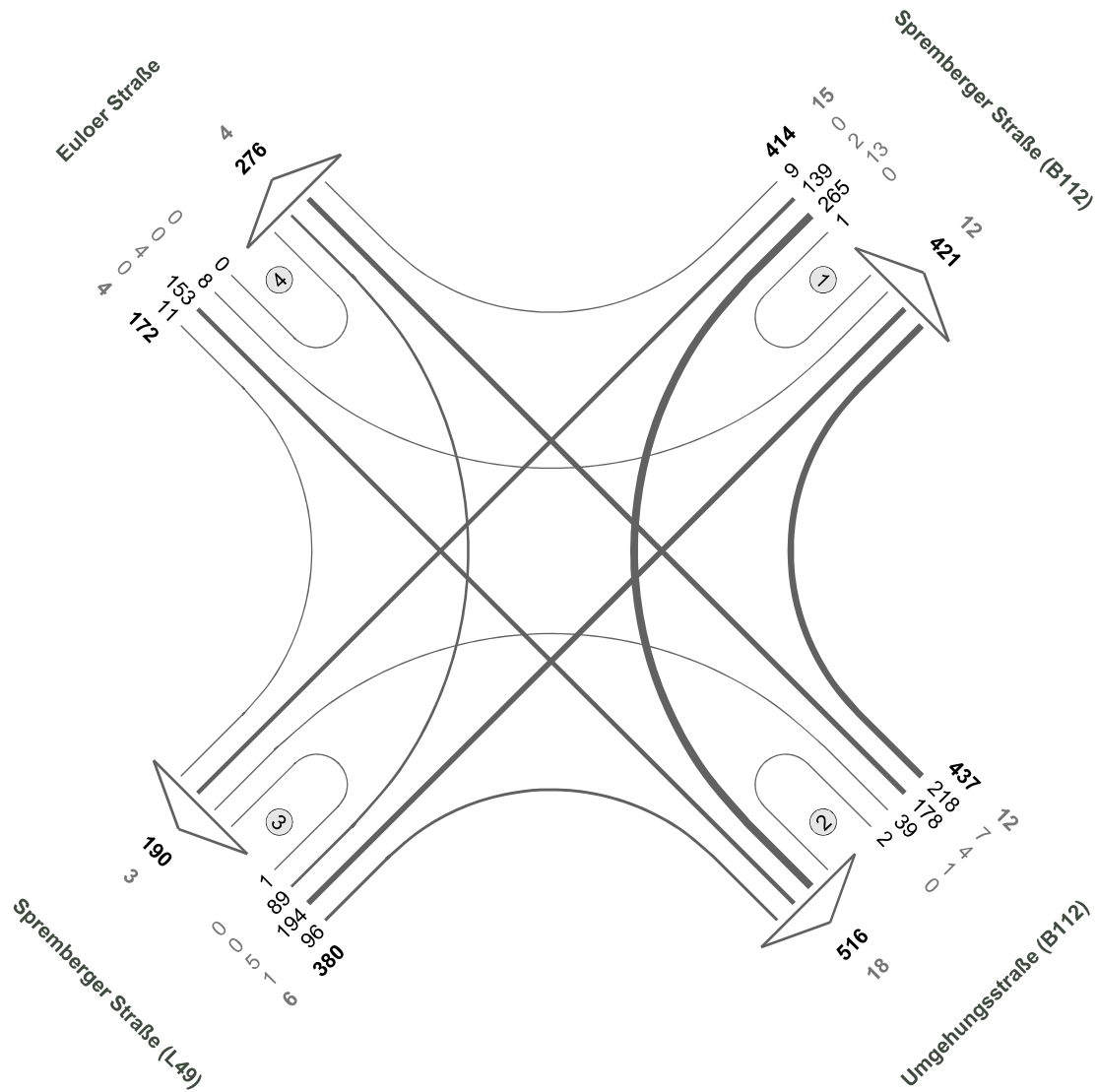
Zst.: 03  
12.03.2019  
07:00 - 08:00 Uhr  
Morgenspitze



Fz-Klassen	Kfz	SV>3,5t
Arm 1	786	38
Arm 2	813	55
Arm 3	492	17
Arm 4	351	22
<b>Zst.: 03</b>	<b>1221</b>	<b>66</b>

**Spremberger Straße (B112/L49) / Euloer Straße / Umgehungsstraße (B112)**

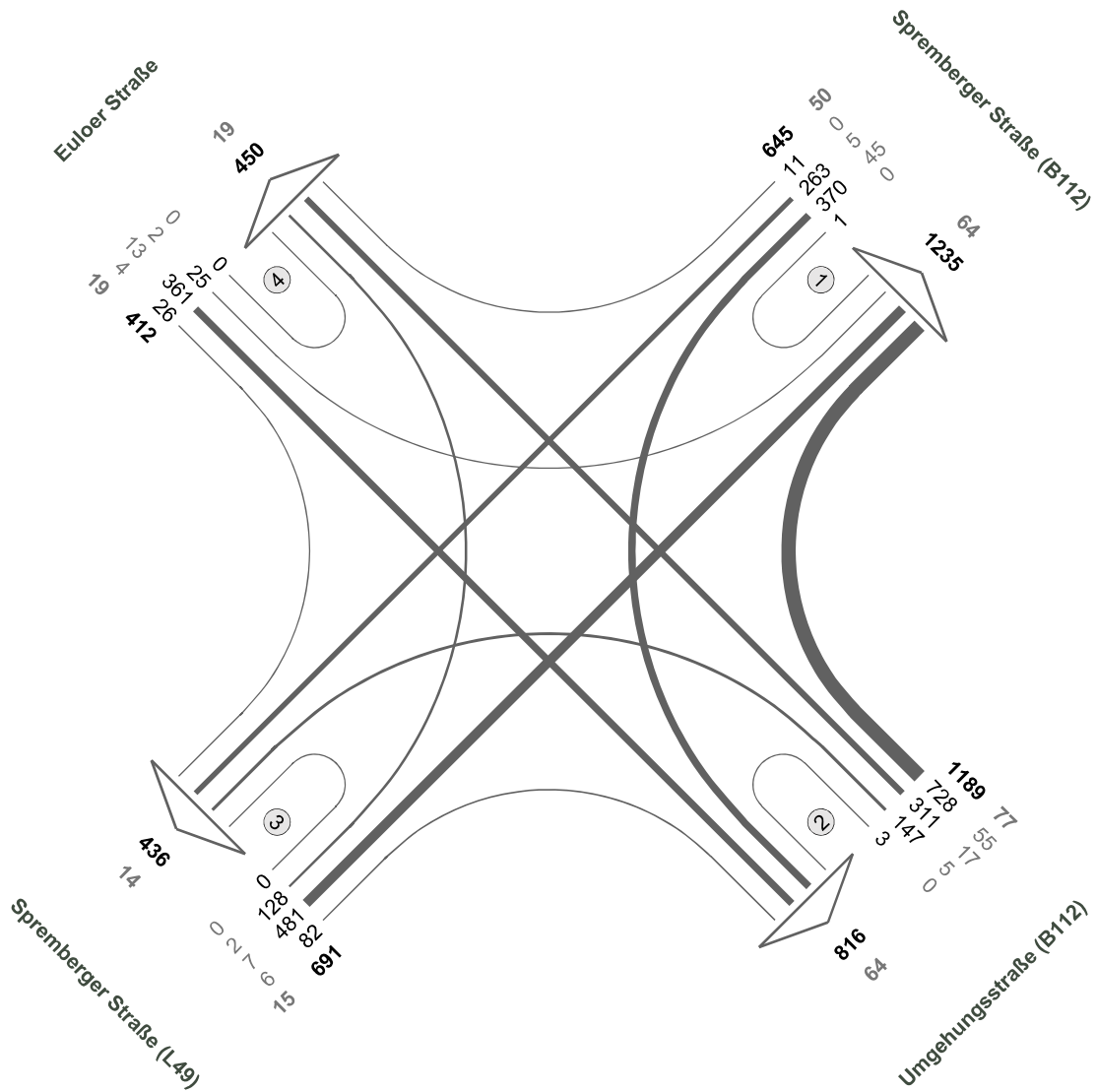
Zst.: 03  
12.03.2019  
15:15 - 16:15 Uhr  
Abendspitze



Fz-Klassen	Kfz	SV>3,5t
Arm 1	835	27
Arm 2	953	30
Arm 3	570	9
Arm 4	448	8
<b>Zst.: 03</b>	<b>1403</b>	<b>37</b>

Spremberger Straße (B112/L49) / Euloer Straße / Umgehungsstraße (B112)

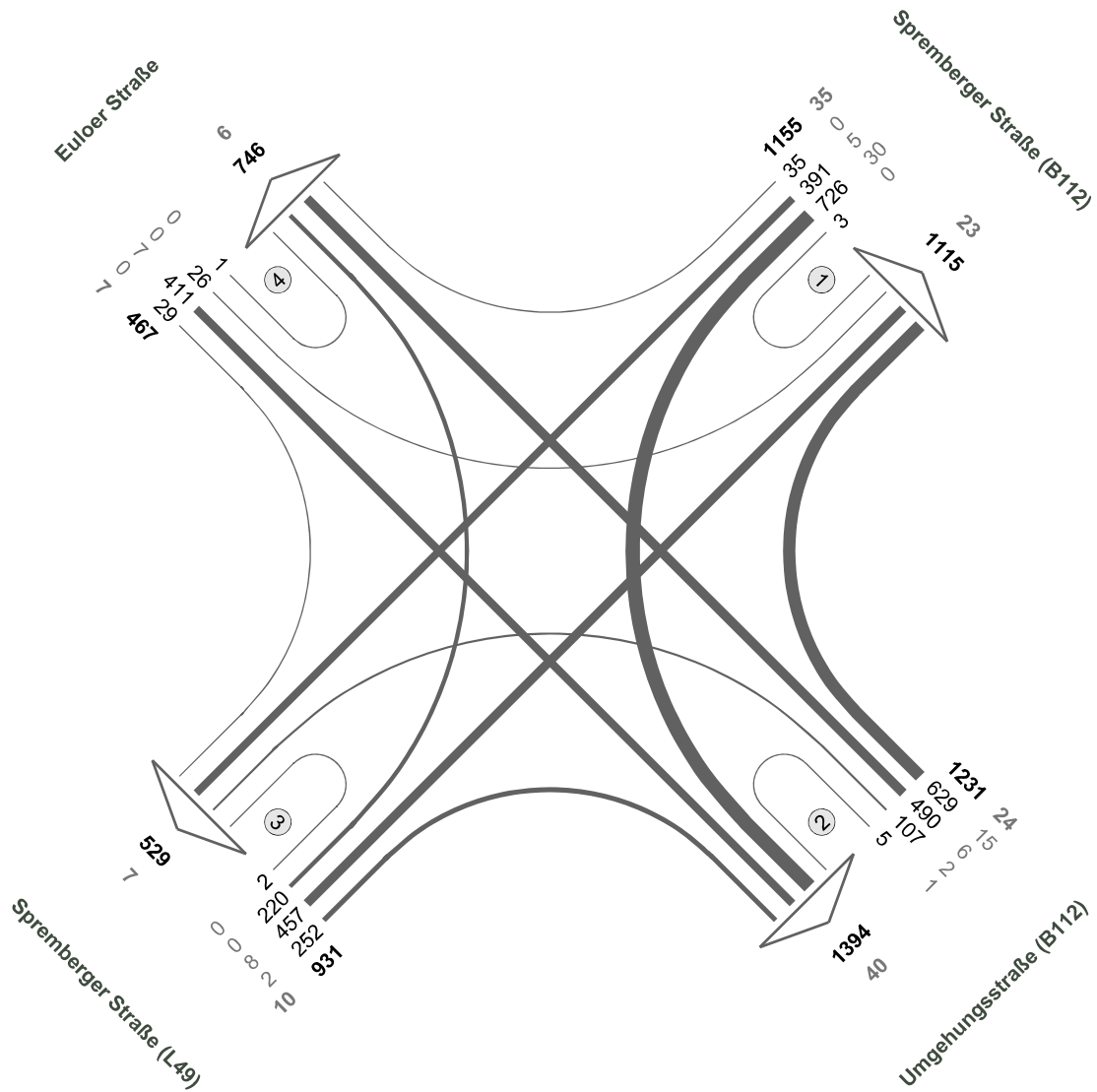
Zst.: 03  
12.03.2019  
06:00 - 09:00 Uhr  
3-h-Block



Fz-Klassen	Kfz	SV>3,5t
Arm 1	1880	114
Arm 2	2005	141
Arm 3	1127	29
Arm 4	862	38
<b>Zst.: 03</b>	<b>2937</b>	<b>161</b>

Spremberger Straße (B112/L49) / Euloer Straße / Umgehungsstraße (B112)

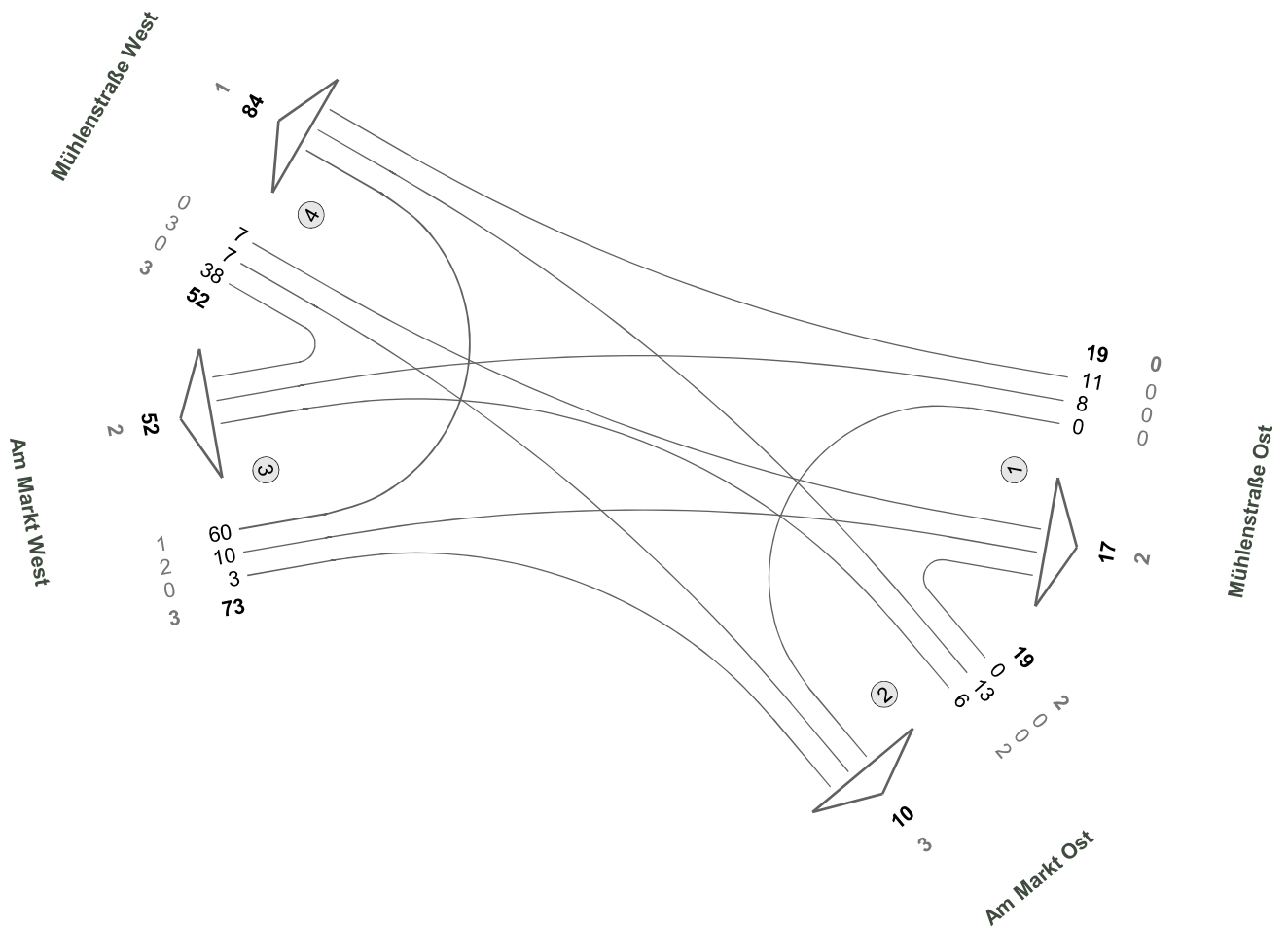
Zst.: 03  
12.03.2019  
15:00 - 18:00 Uhr  
3-h-Block



Fz-Klassen	Kfz	SV>3,5t
Arm 1	2270	58
Arm 2	2625	64
Arm 3	1460	17
Arm 4	1213	13
<b>Zst.: 03</b>	<b>3784</b>	<b>76</b>

**Mühlenstraße / Am Markt**

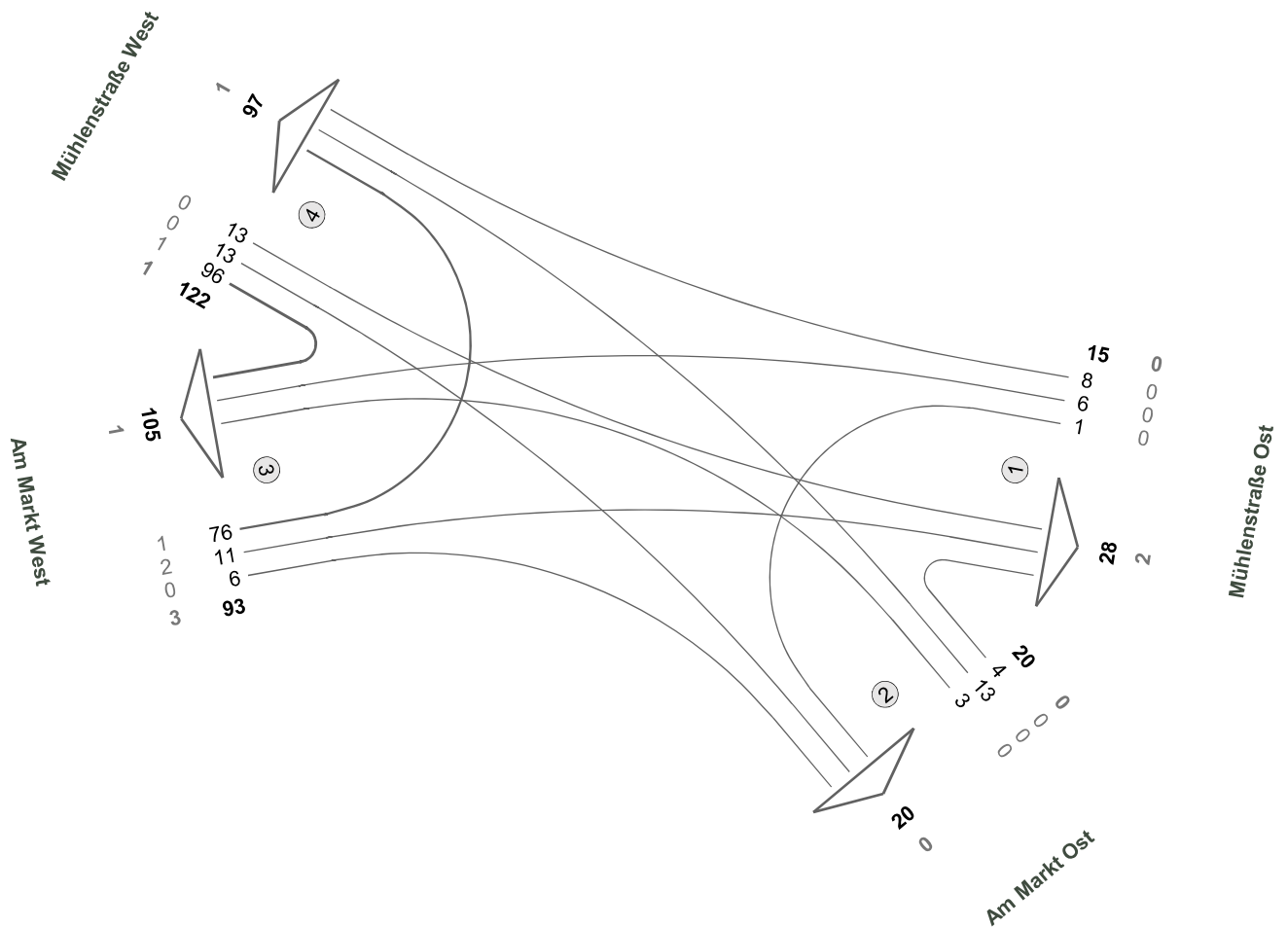
Zst.: 04  
12.03.2019  
08:00 - 09:00 Uhr  
Morgenspitze



Fz-Klassen	Kfz	SV>3,5t
Arm 1	36	2
Arm 2	29	5
Arm 3	125	5
Arm 4	136	4
<b>Zst.: 04</b>	<b>163</b>	<b>8</b>

**Mühlenstraße / Am Markt**

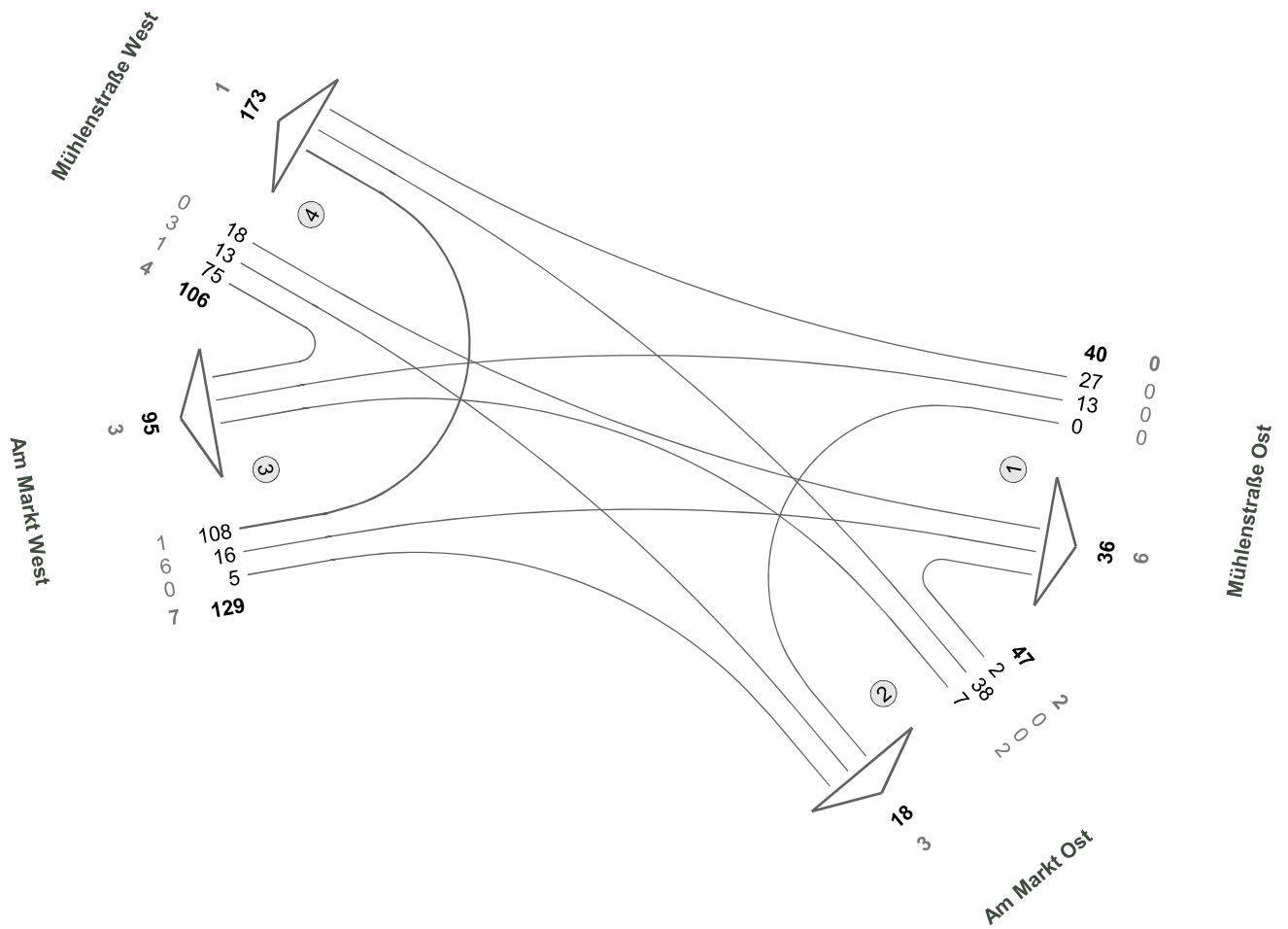
Zst.: 04  
12.03.2019  
16:15 - 17:15 Uhr  
Abendspitze



Fz-Klassen	Kfz	SV>3,5t
Arm 1	43	2
Arm 2	40	0
Arm 3	198	4
Arm 4	219	2
<b>Zst.: 04</b>	<b>250</b>	<b>4</b>

**Mühlenstraße / Am Markt**

Zst.: 04  
12.03.2019  
06:00 - 09:00 Uhr  
3-h-Block

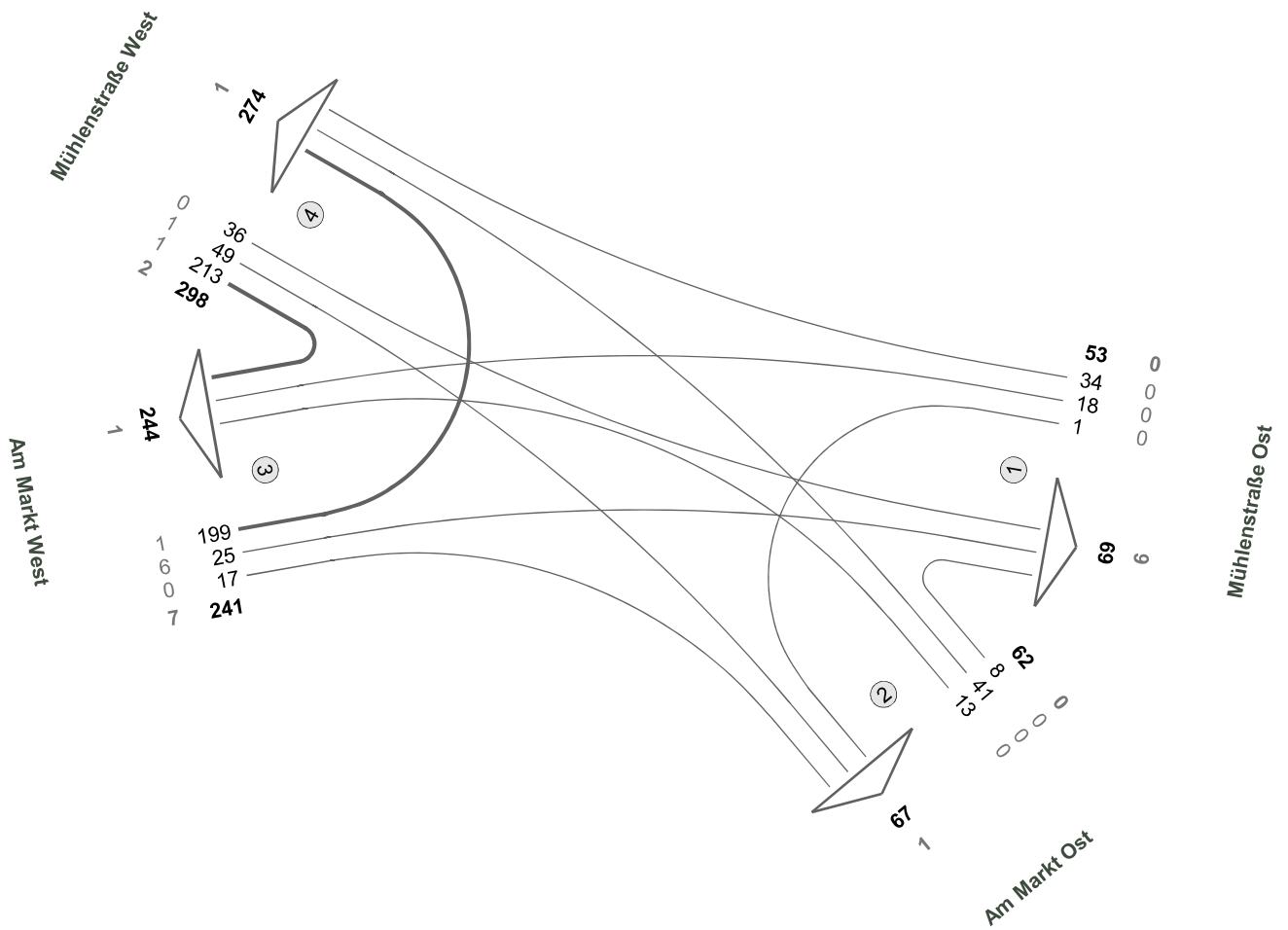


Fz-Klassen	Kfz	SV>3,5t
Arm 1	76	6
Arm 2	65	5
Arm 3	224	10
Arm 4	279	5
<b>Zst.: 04</b>	<b>322</b>	<b>13</b>



Mühlenstraße / Am Markt

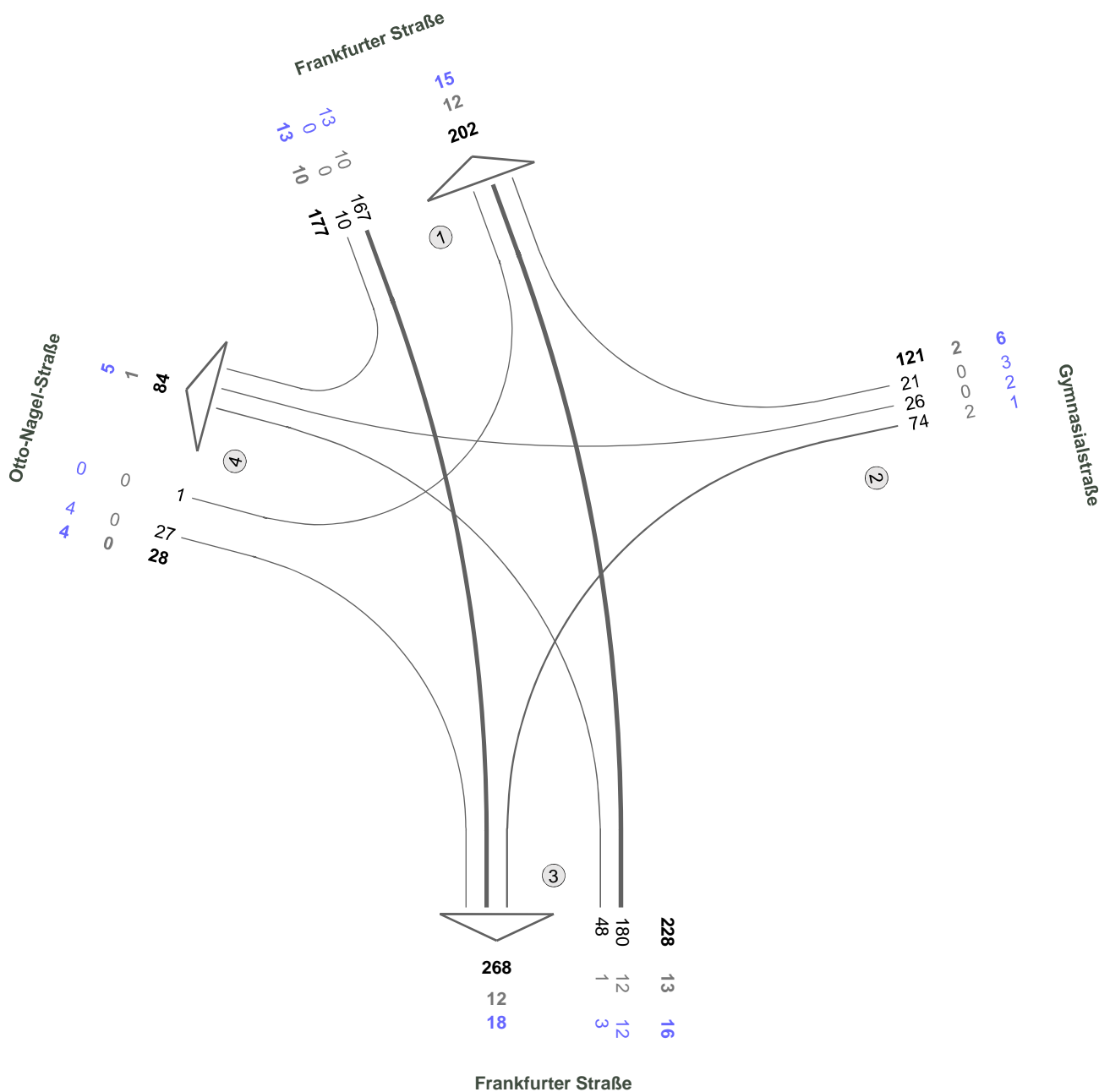
Zst.: 04  
12.03.2019  
15:00 - 18:00 Uhr  
3-h-Block



Fz-Klassen	Kfz	SV>3,5t
Arm 1	122	6
Arm 2	129	1
Arm 3	485	8
Arm 4	572	3
<b>Zst.: 04</b>	<b>654</b>	<b>9</b>

**Frankfurter Straße / Gymnasialstraße / Otto-Nagel-Straße**

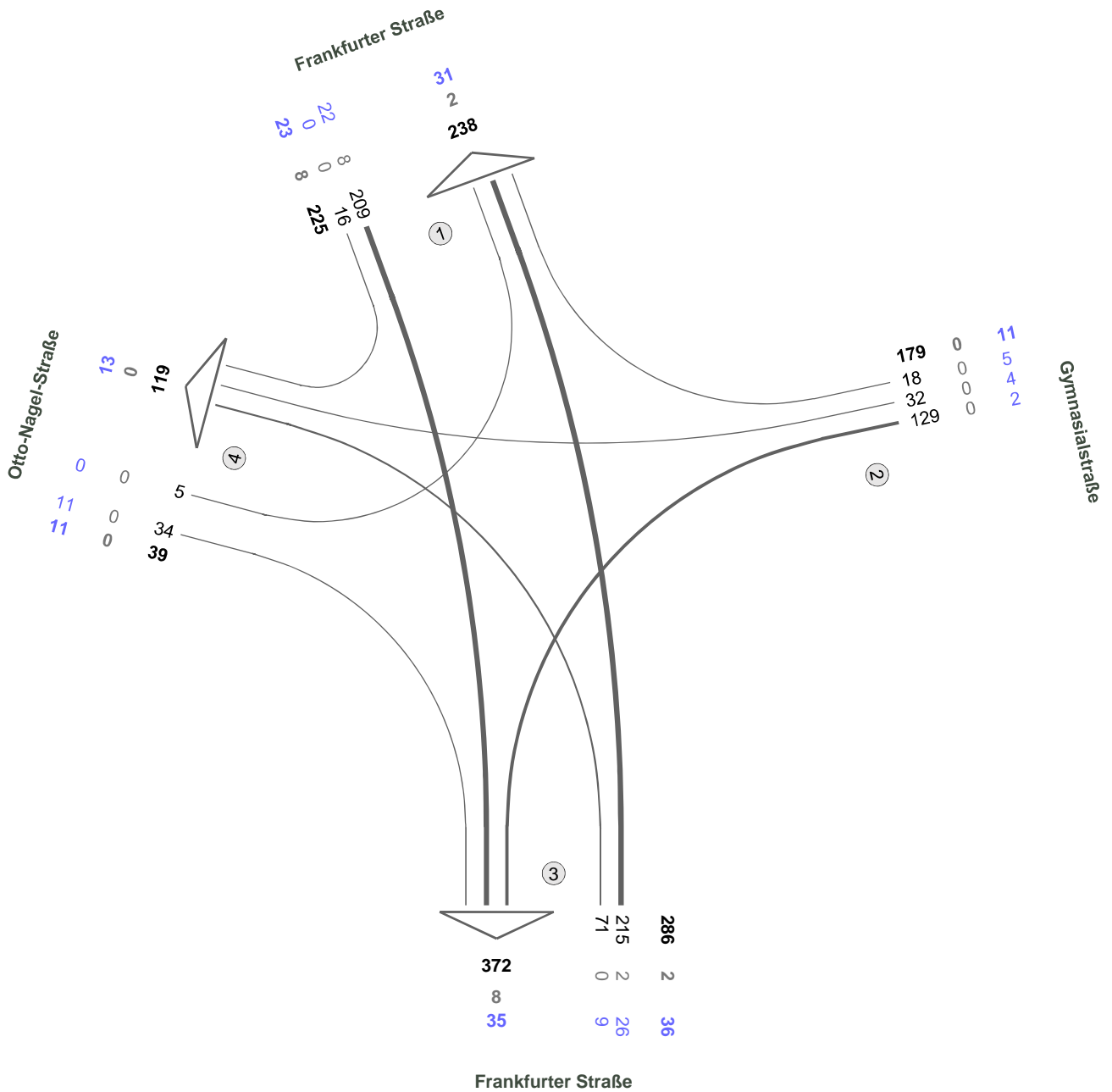
Zst.: 05  
12.03.2019  
08:00 - 09:00 Uhr  
Morgenspitze



Fz-Klassen	Kfz	SV>3,5t	Rad
Arm 1	379	22	28
Arm 2	121	2	7
Arm 3	496	25	34
Arm 4	112	1	9
<b>Zst.: 05</b>	<b>554</b>	<b>25</b>	<b>39</b>

Frankfurter Straße / Gymnasialstraße / Otto-Nagel-Straße

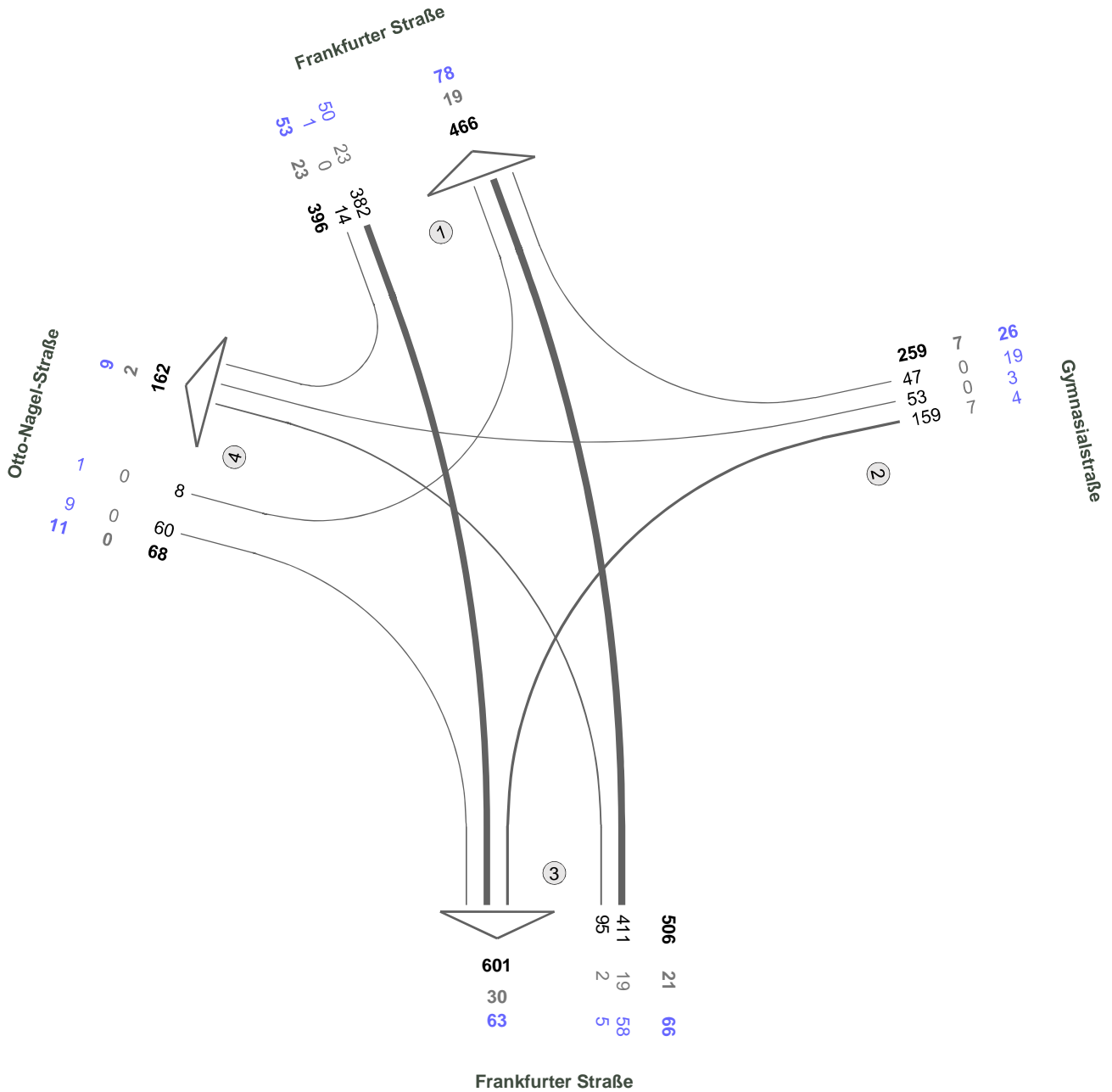
Zst.: 05  
12.03.2019  
15:00 - 16:00 Uhr  
Abendspitze



Fz-Klassen	Kfz	SV>3,5t	Rad
Arm 1	463	10	54
Arm 2	179	0	13
Arm 3	658	10	71
Arm 4	158	0	24
<b>Zst.: 05</b>	<b>729</b>	<b>10</b>	<b>81</b>

Frankfurter Straße / Gymnasialstraße / Otto-Nagel-Straße

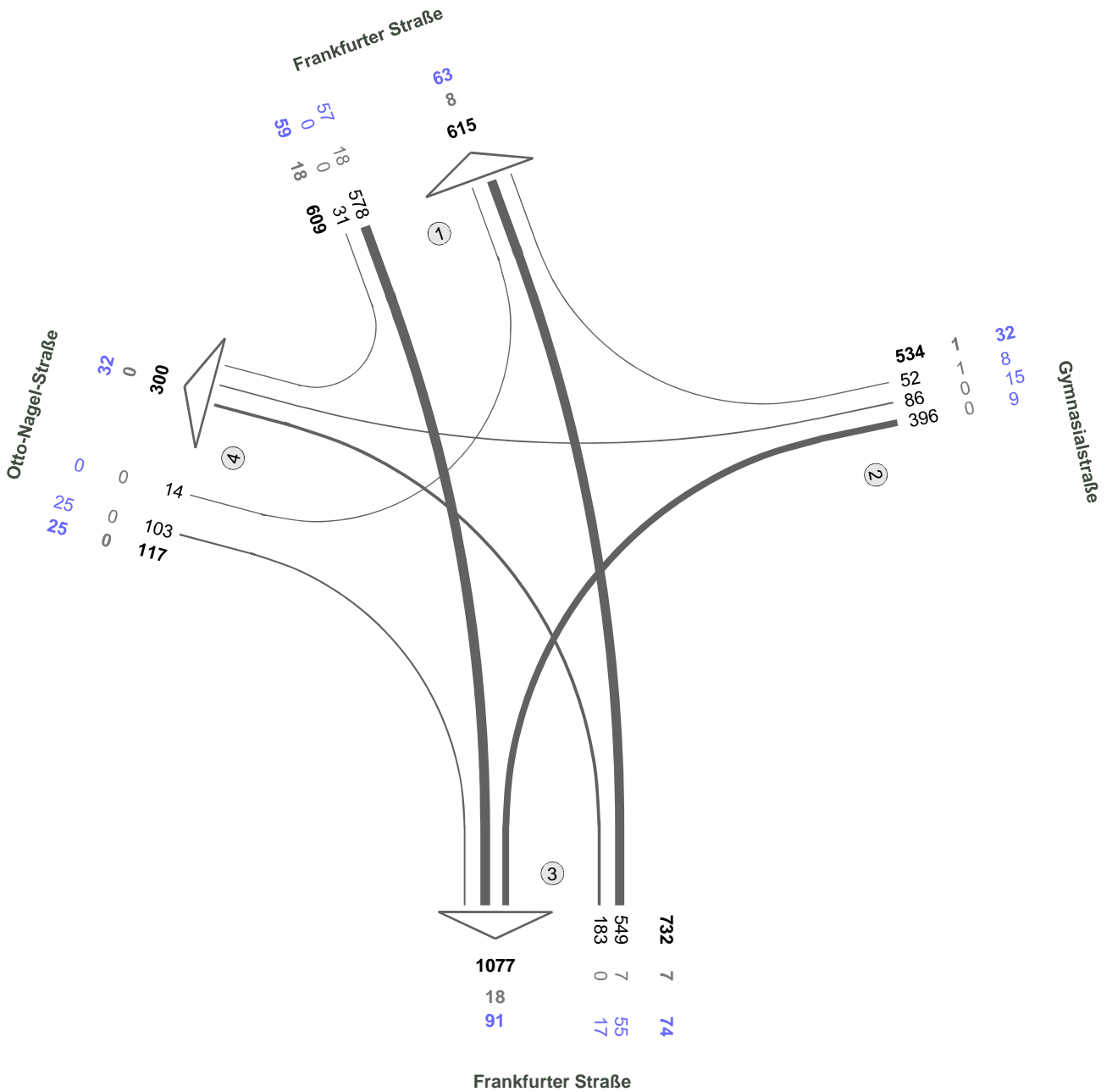
Zst.: 05  
12.03.2019  
06:00 - 09:00 Uhr  
3-h-Block



Fz-Klassen	Kfz	SV>3,5t	Rad
Arm 1	862	42	131
Arm 2	259	7	32
Arm 3	1107	51	129
Arm 4	230	2	20
<b>Zst.: 05</b>	<b>1229</b>	<b>51</b>	<b>156</b>

Frankfurter Straße / Gymnasialstraße / Otto-Nagel-Straße

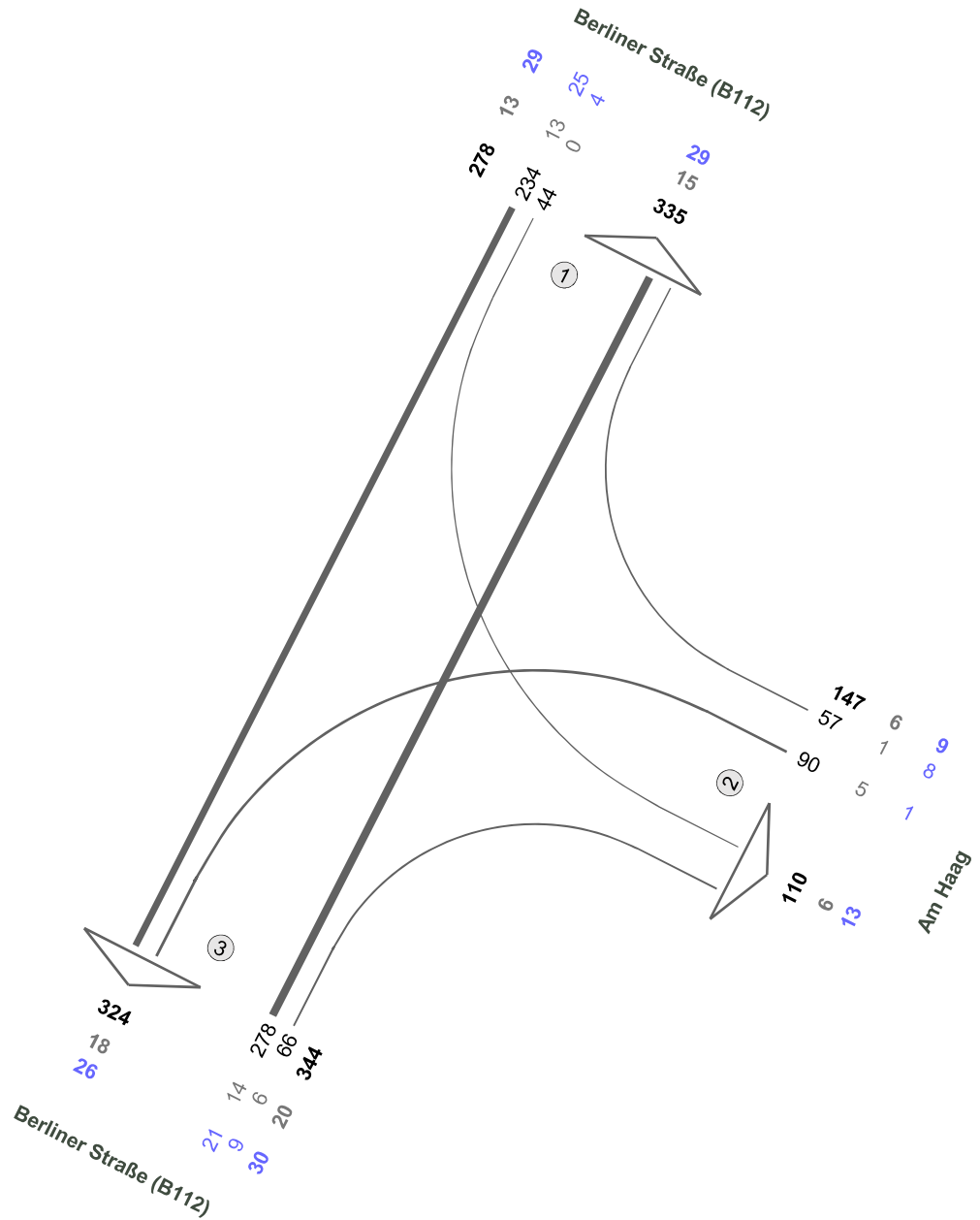
Zst.: 05  
 12.03.2019  
 15:00 - 18:00 Uhr  
 3-h-Block



Fz-Klassen	Kfz	SV>3,5t	Rad
Arm 1	1224	26	122
Arm 2	534	1	36
Arm 3	1809	25	165
Arm 4	417	0	57
<b>Zst.: 05</b>	<b>1992</b>	<b>26</b>	<b>190</b>

**Berliner Straße (B112) / Am Haag**

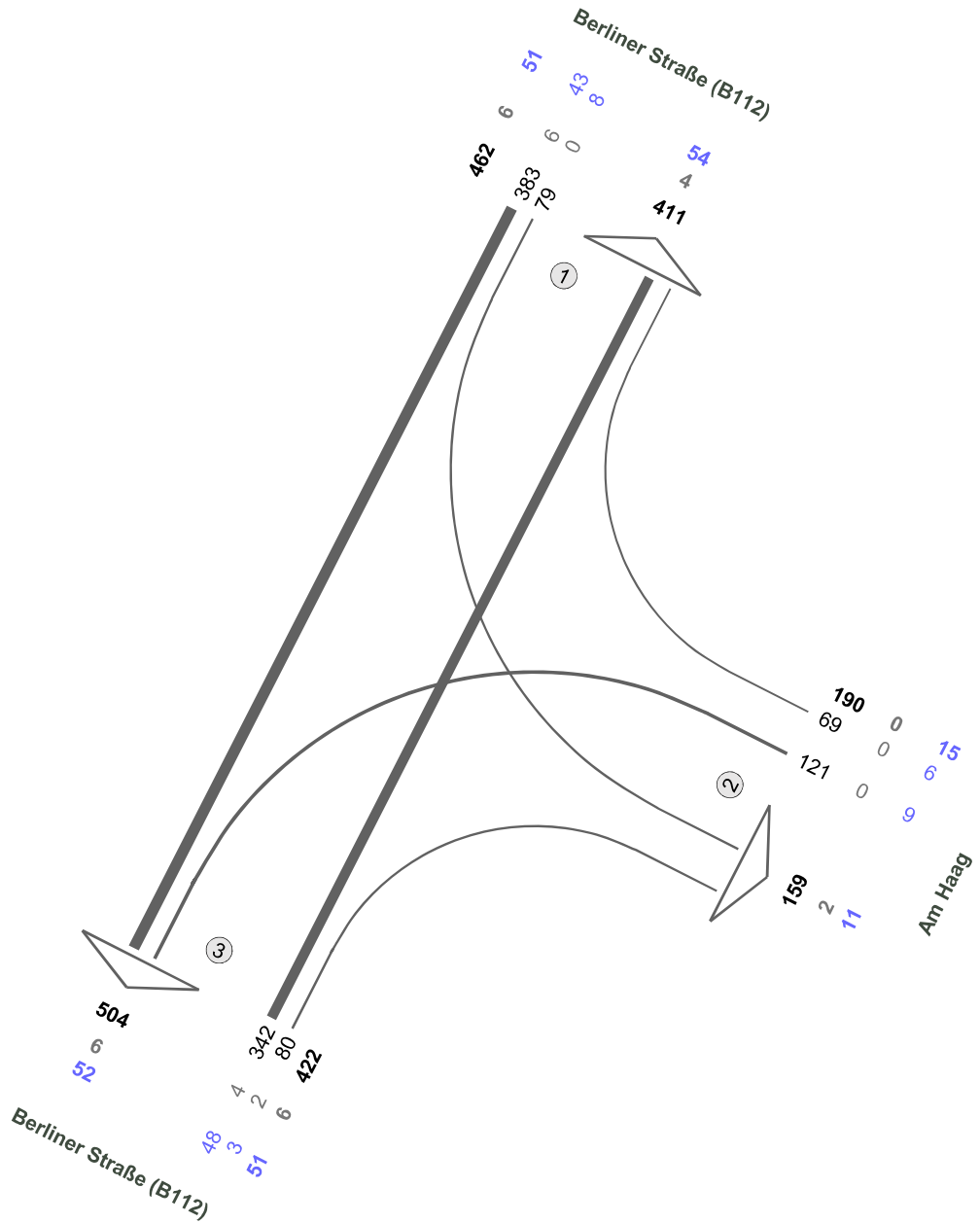
Zst.: 06  
12.03.2019  
08:00 - 09:00 Uhr  
Morgenspitze



Fz-Klassen	Kfz	SV>3,5t	Rad
Arm 1	613	28	58
Arm 2	257	12	22
Arm 3	668	38	56
<b>Zst.: 06</b>	<b>769</b>	<b>39</b>	<b>68</b>

**Berliner Straße (B112) / Am Haag**

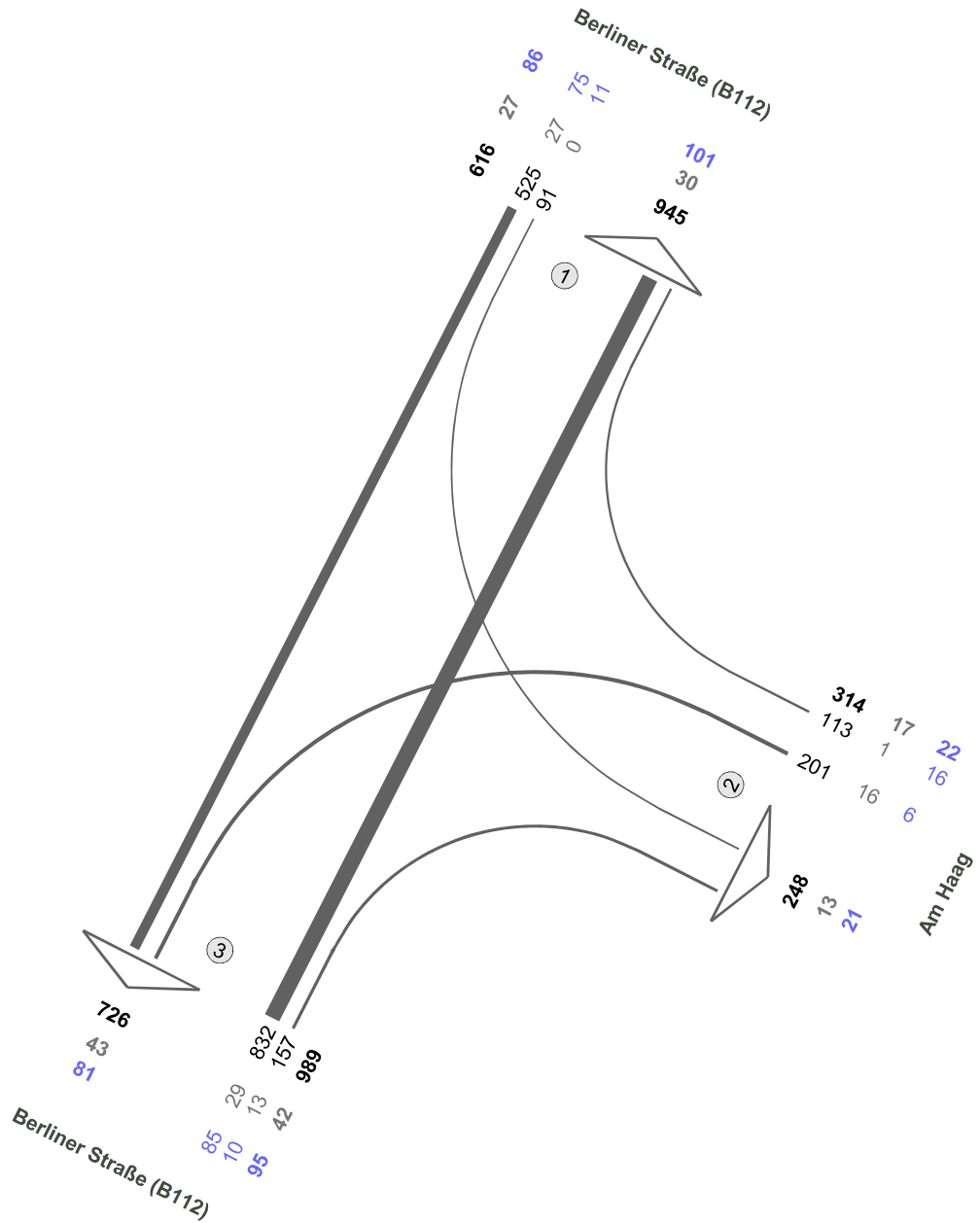
Zst.: 06  
12.03.2019  
15:15 - 16:15 Uhr  
Abendspitze



Fz-Klassen	Kfz	SV>3,5t	Rad
Arm 1	873	10	105
Arm 2	349	2	26
Arm 3	926	12	103
<b>Zst.: 06</b>	<b>1074</b>	<b>12</b>	<b>117</b>

Berliner Straße (B112) / Am Haag

Zst.: 06  
12.03.2019  
06:00 - 09:00 Uhr  
3-h-Block

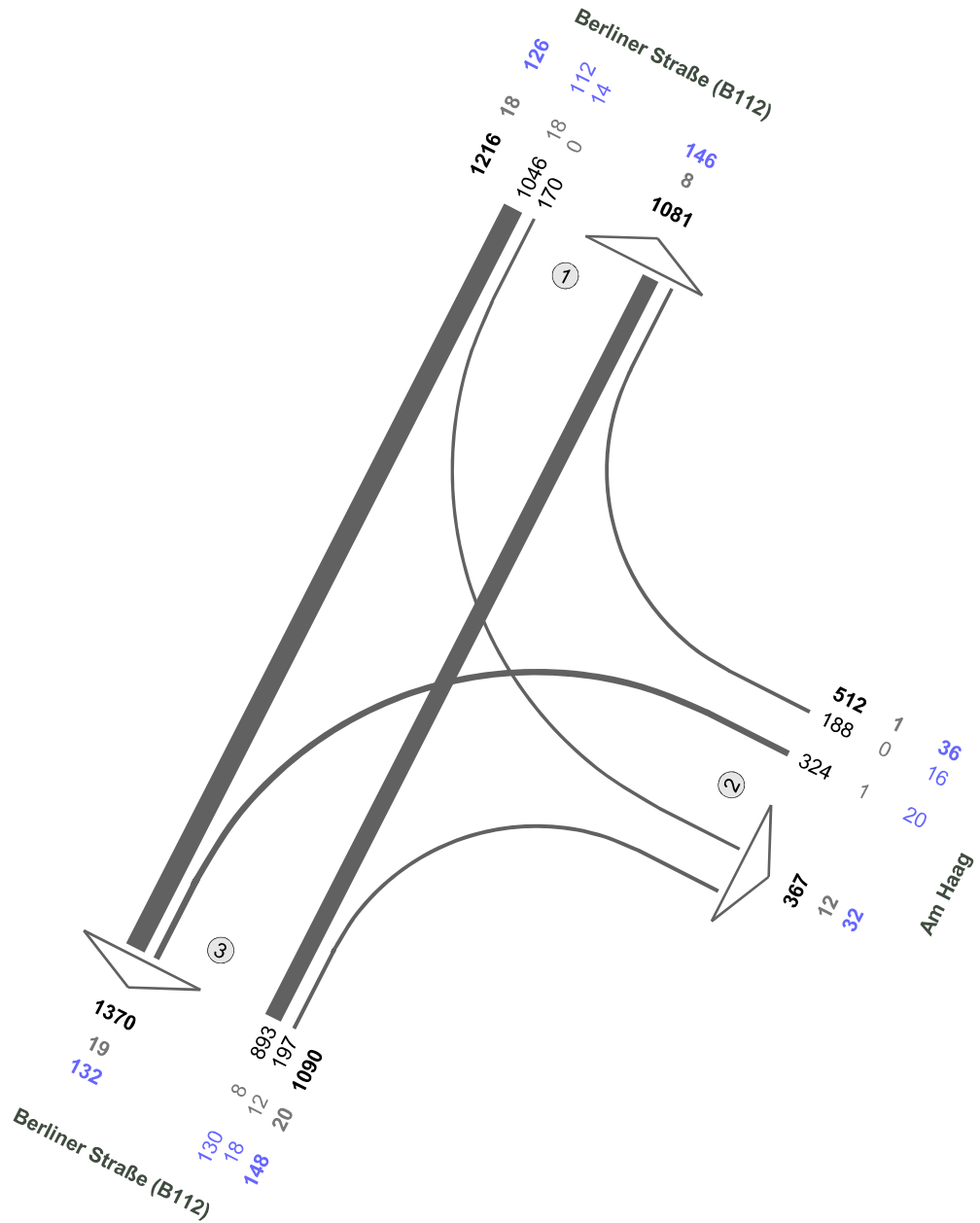


Fz-Klassen	Kfz	SV>3,5t	Rad
Arm 1	1561	57	187
Arm 2	562	30	43
Arm 3	1715	85	176
Zst.: 06	1919	86	203



**Berliner Straße (B112) / Am Haag**

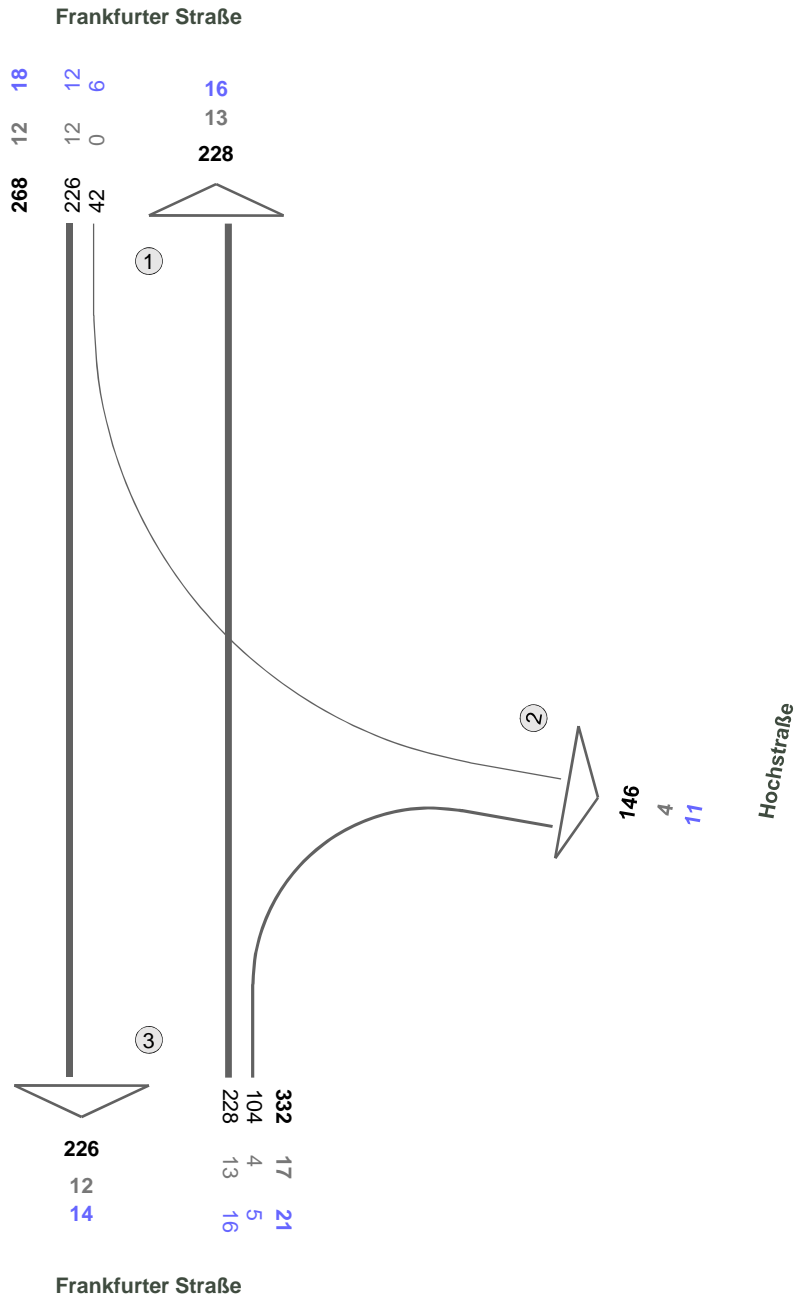
Zst.: 06  
12.03.2019  
15:00 - 18:00 Uhr  
3-h-Block



Fz-Klassen	Kfz	SV>3,5t	Rad
Arm 1	2297	26	272
Arm 2	879	13	68
Arm 3	2460	39	280
Zst.: 06	2818	39	310

### Frankfurter Straße / Hochstraße

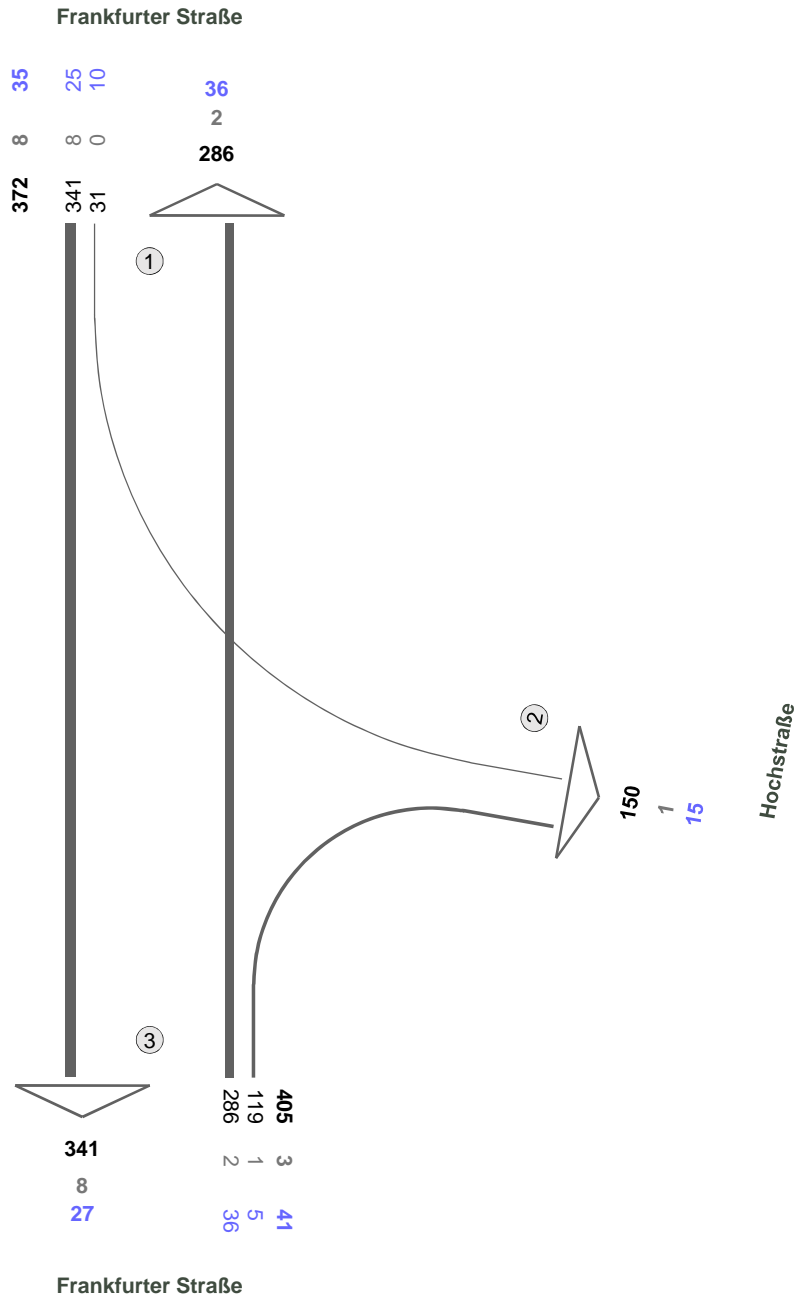
Zst.: 07  
12.03.2019  
08:00 - 09:00 Uhr  
Morgenspitze



Fz-Klassen	Kfz	SV>3,5t	Rad
Arm 1	496	25	34
Arm 2	146	4	13
Arm 3	558	29	35
<b>Zst.: 07</b>	<b>600</b>	<b>29</b>	<b>41</b>

**Frankfurter Straße / Hochstraße**

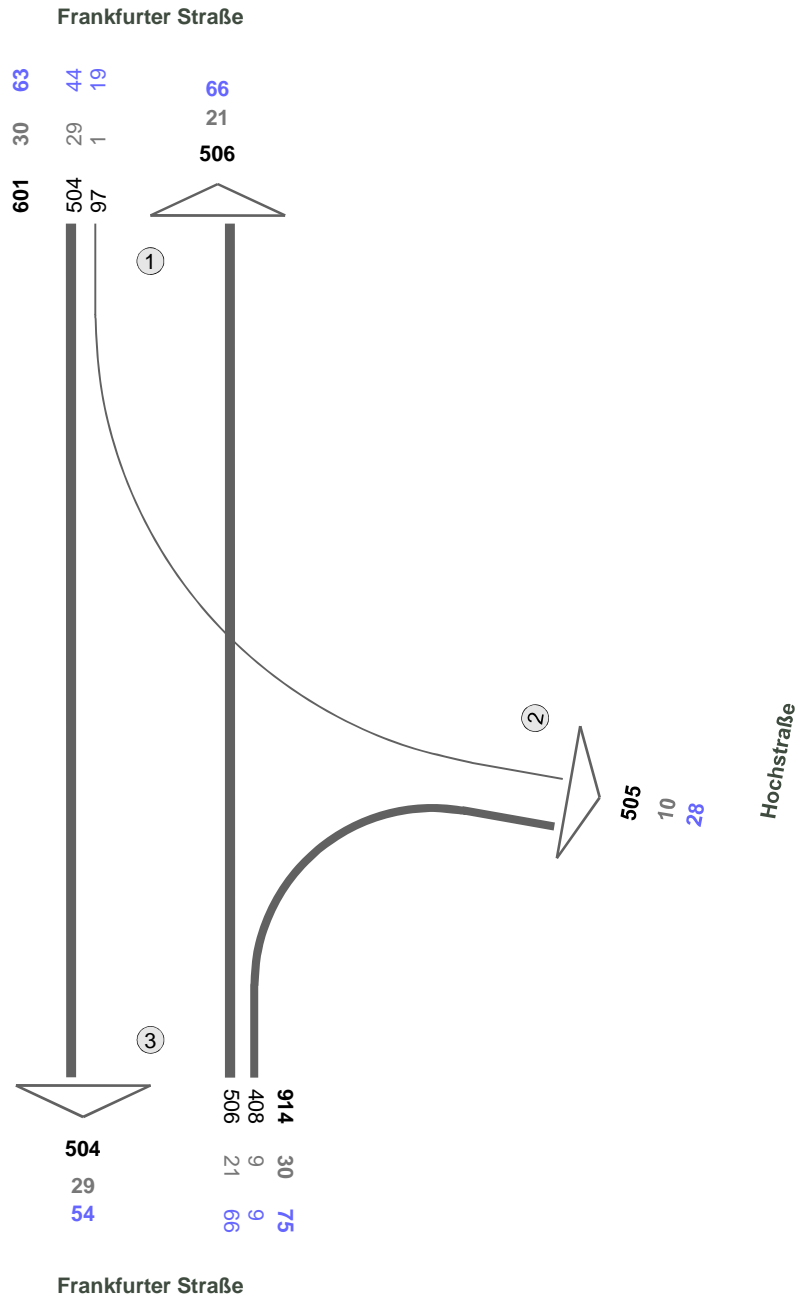
Zst.: 07  
12.03.2019  
15:00 - 16:00 Uhr  
Abendspitze



Fz-Klassen	Kfz	SV > 3,5t	Rad
Arm 1	658	10	71
Arm 2	150	1	17
Arm 3	746	11	68
<b>Zst.: 07</b>	<b>777</b>	<b>11</b>	<b>78</b>

**Frankfurter Straße / Hochstraße**

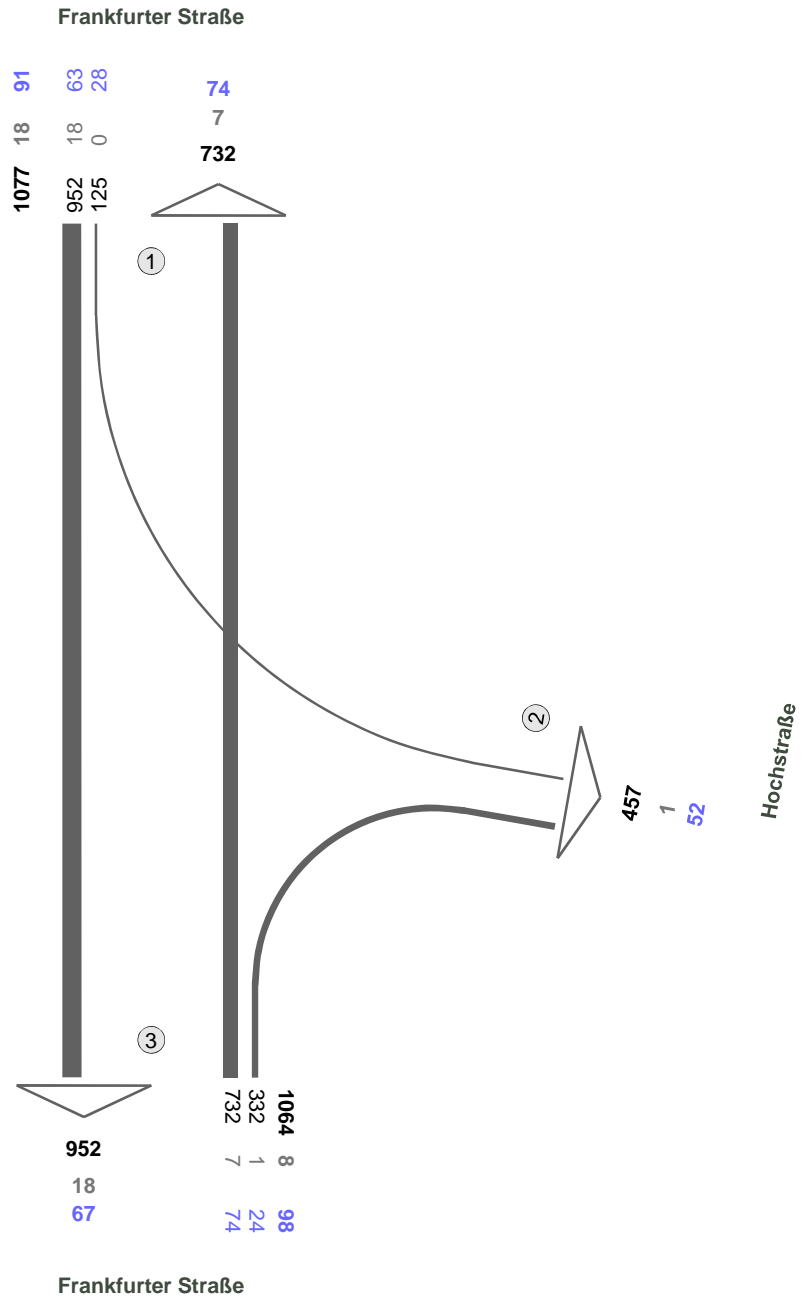
Zst.: 07  
12.03.2019  
06:00 - 09:00 Uhr  
3-h-Block



Fz-Klassen	Kfz	SV>3,5t	Rad
Arm 1	1107	51	129
Arm 2	505	10	38
Arm 3	1418	59	129
<b>Zst.: 07</b>	<b>1515</b>	<b>60</b>	<b>148</b>

### Frankfurter Straße / Hochstraße

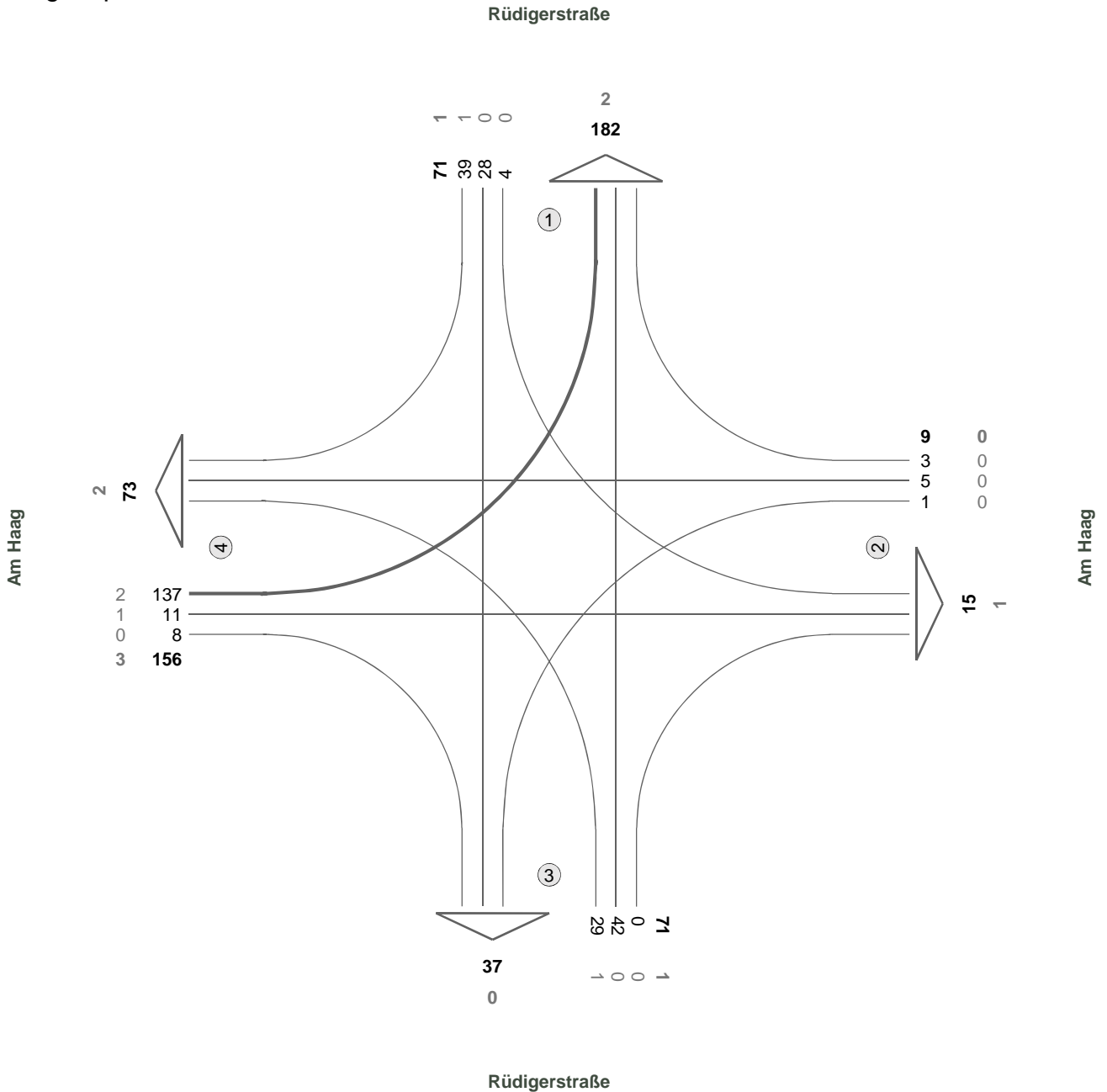
Zst.: 07  
 12.03.2019  
 15:00 - 18:00 Uhr  
 3-h-Block



Fz-Klassen	Kfz	SV>3,5t	Rad
Arm 1	1809	25	165
Arm 2	457	1	56
Arm 3	2016	26	165
<b>Zst.: 07</b>	<b>2141</b>	<b>26</b>	<b>193</b>

**Am Haag / Rüdigerstraße**

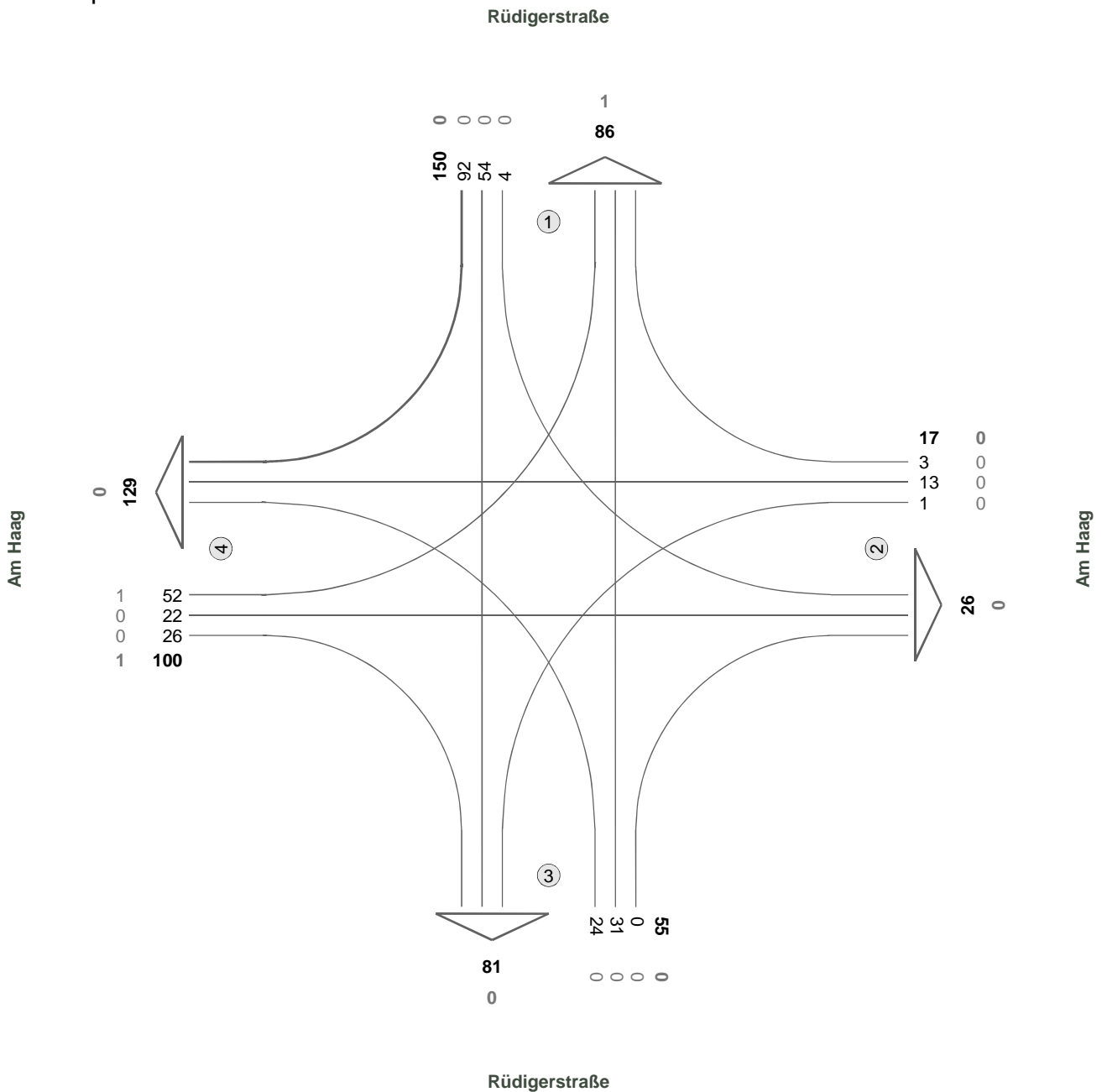
Zst.: 08  
12.03.2019  
07:00 - 08:00 Uhr  
Morgenspitze



Fz-Klassen	Kfz	SV>3,5t
Arm 1	253	3
Arm 2	24	1
Arm 3	108	1
Arm 4	229	5
<b>Zst.: 08</b>	<b>307</b>	<b>5</b>

**Am Haag / Rüdigerstraße**

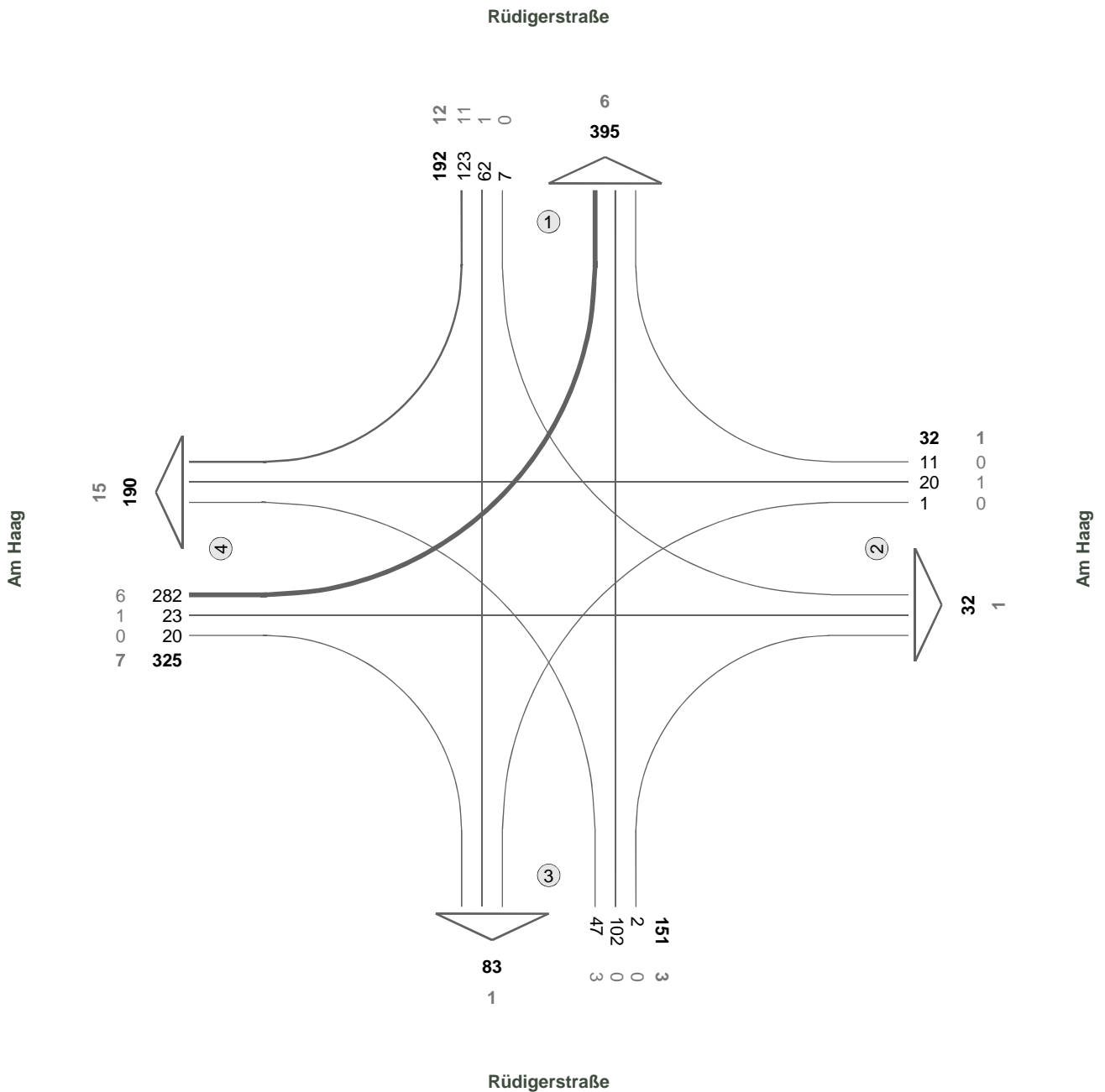
Zst.: 08  
12.03.2019  
15:45 - 16:45 Uhr  
Abendspitze



Fz-Klassen	Kfz	SV>3,5t
Arm 1	236	1
Arm 2	43	0
Arm 3	136	0
Arm 4	229	1
<b>Zst.: 08</b>	<b>322</b>	<b>1</b>

**Am Haag / Rüdigerstraße**

Zst.: 08  
12.03.2019  
06:00 - 09:00 Uhr  
3-h-Block

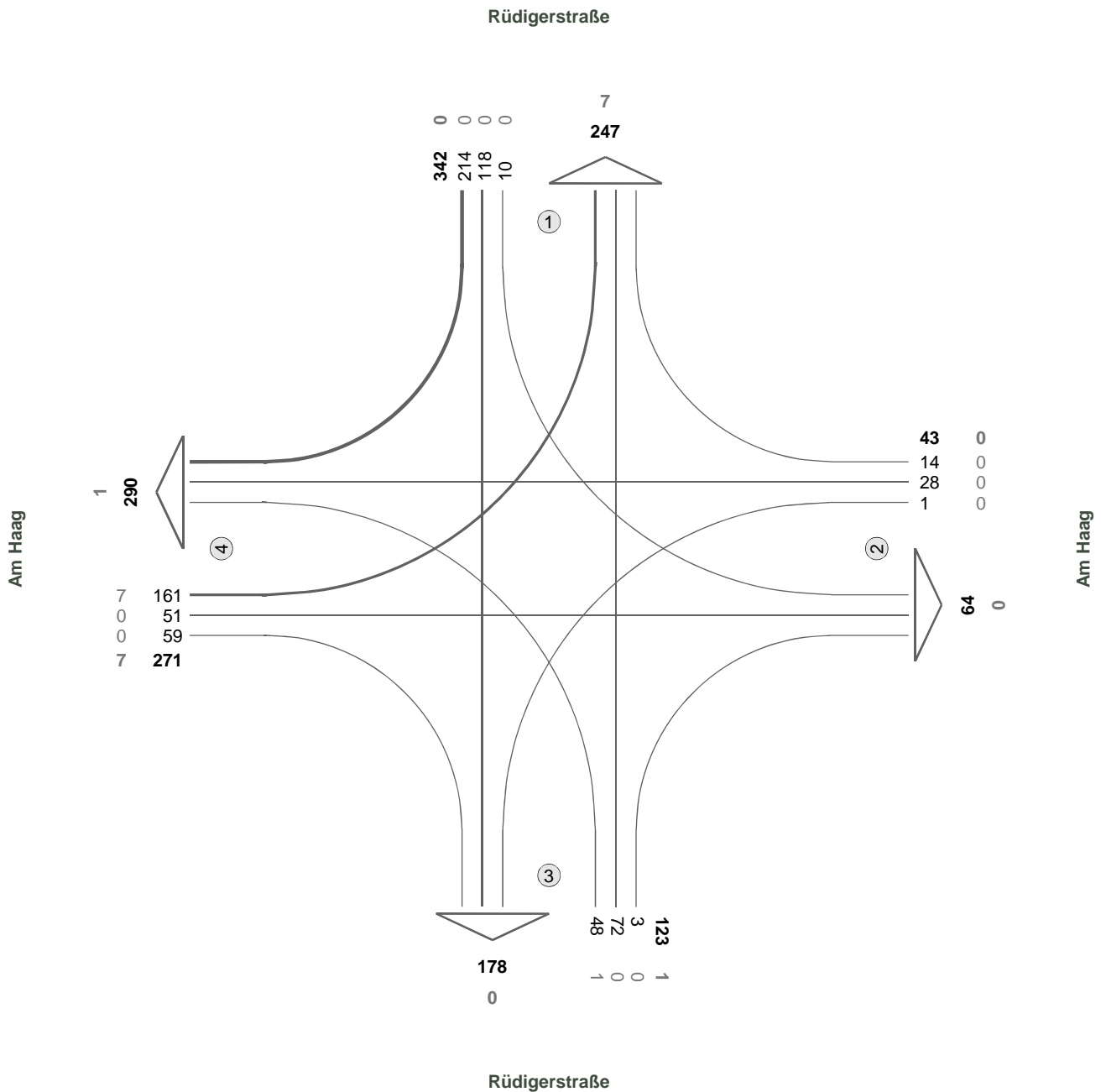


Fz-Klassen	Kfz	SV>3,5t
Arm 1	587	18
Arm 2	64	2
Arm 3	234	4
Arm 4	515	22
<b>Zst.: 08</b>	<b>700</b>	<b>23</b>



**Am Haag / Rüdigerstraße**

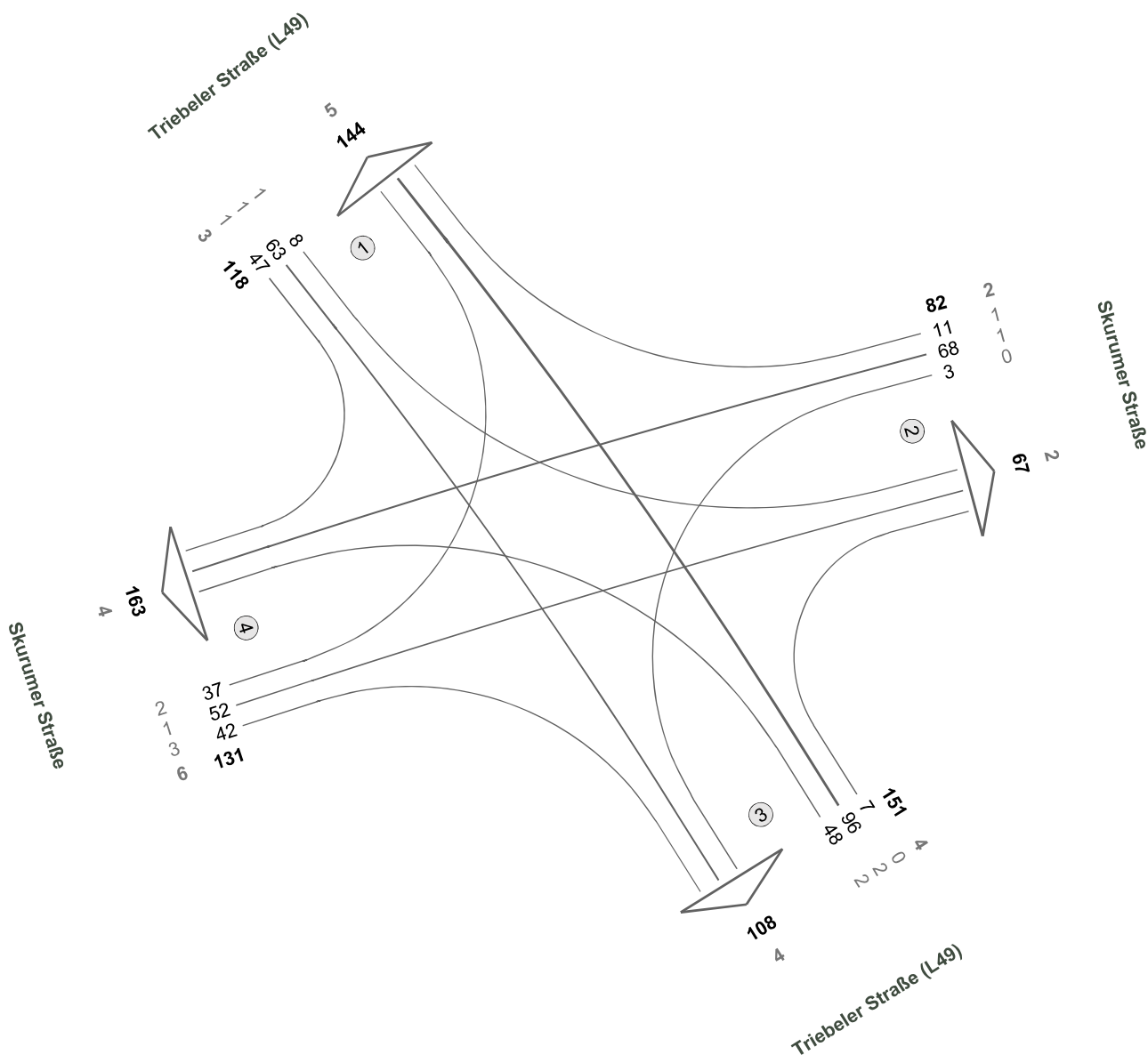
Zst.: 08  
12.03.2019  
15:00 - 18:00 Uhr  
3-h-Block



Fz-Klassen	Kfz	SV>3,5t
Arm 1	589	7
Arm 2	107	0
Arm 3	301	1
Arm 4	561	8
<b>Zst.: 08</b>	<b>779</b>	<b>8</b>

**Triebeler Straße (L49) / Skurumer Straße**

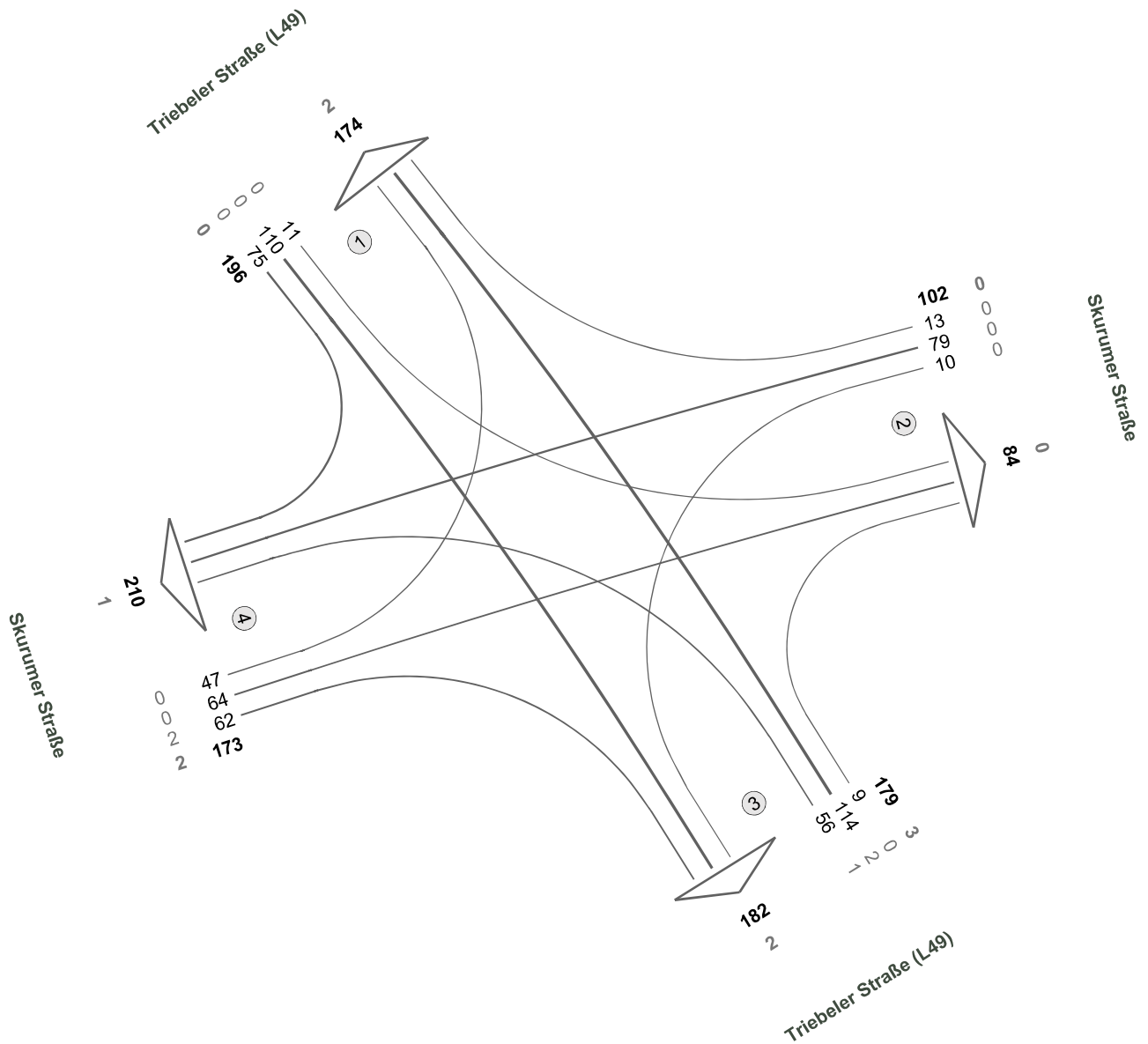
Zst.: 09  
12.03.2019  
07:00 - 08:00 Uhr  
Morgenspitze



Fz-Klassen	Kfz	SV>3,5t
Arm 1	262	8
Arm 2	149	4
Arm 3	259	8
Arm 4	294	10
<b>Zst.: 09</b>	<b>482</b>	<b>15</b>

**Triebeler Straße (L49) / Skurumer Straße**

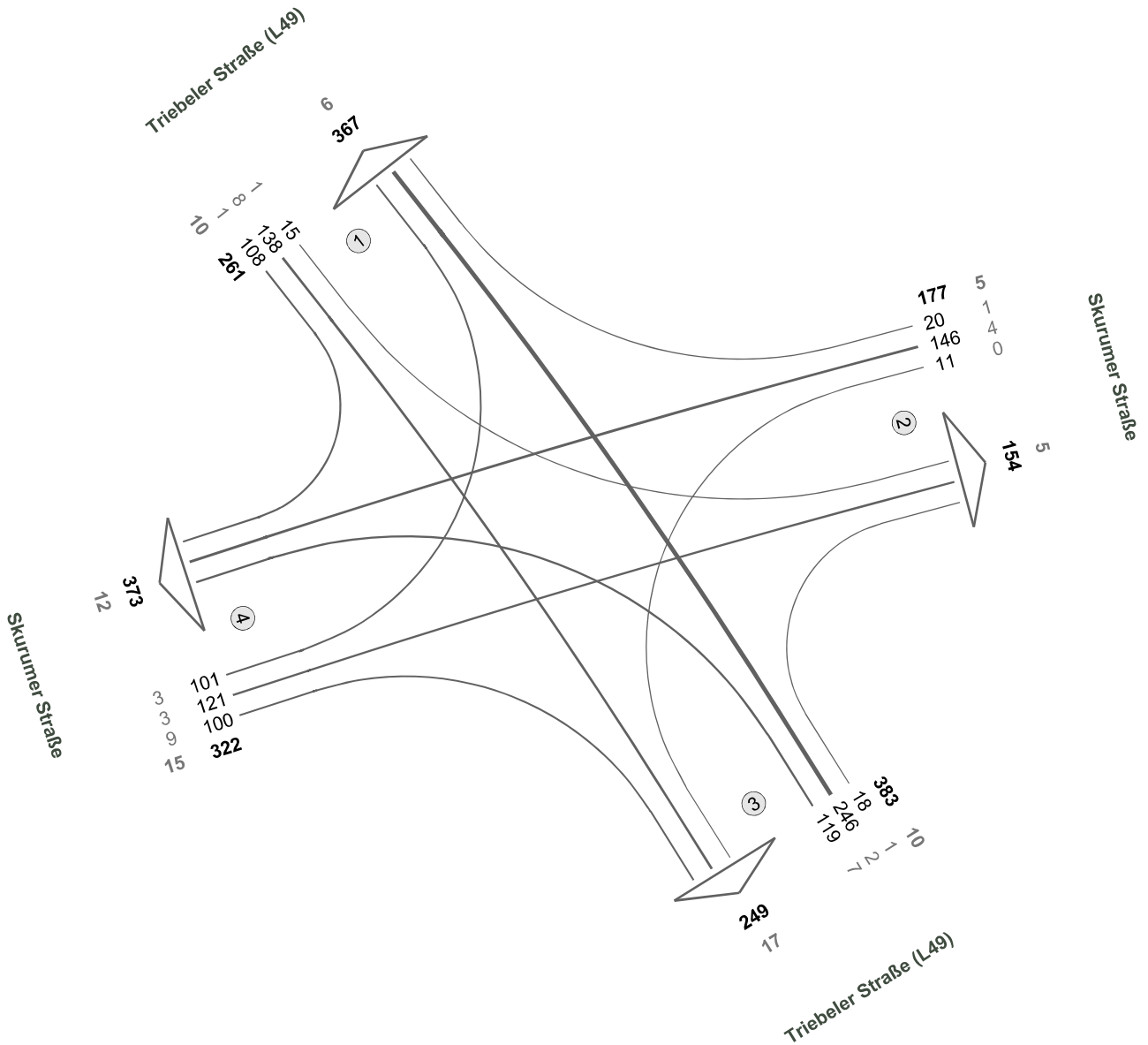
Zst.: 09  
12.03.2019  
15:45 - 16:45 Uhr  
Abendspitze



Fz-Klassen	Kfz	SV>3,5t
Arm 1	370	2
Arm 2	186	0
Arm 3	361	5
Arm 4	383	3
<b>Zst.: 09</b>	<b>650</b>	<b>5</b>

**Triebeler Straße (L49) / Skurumer Straße**

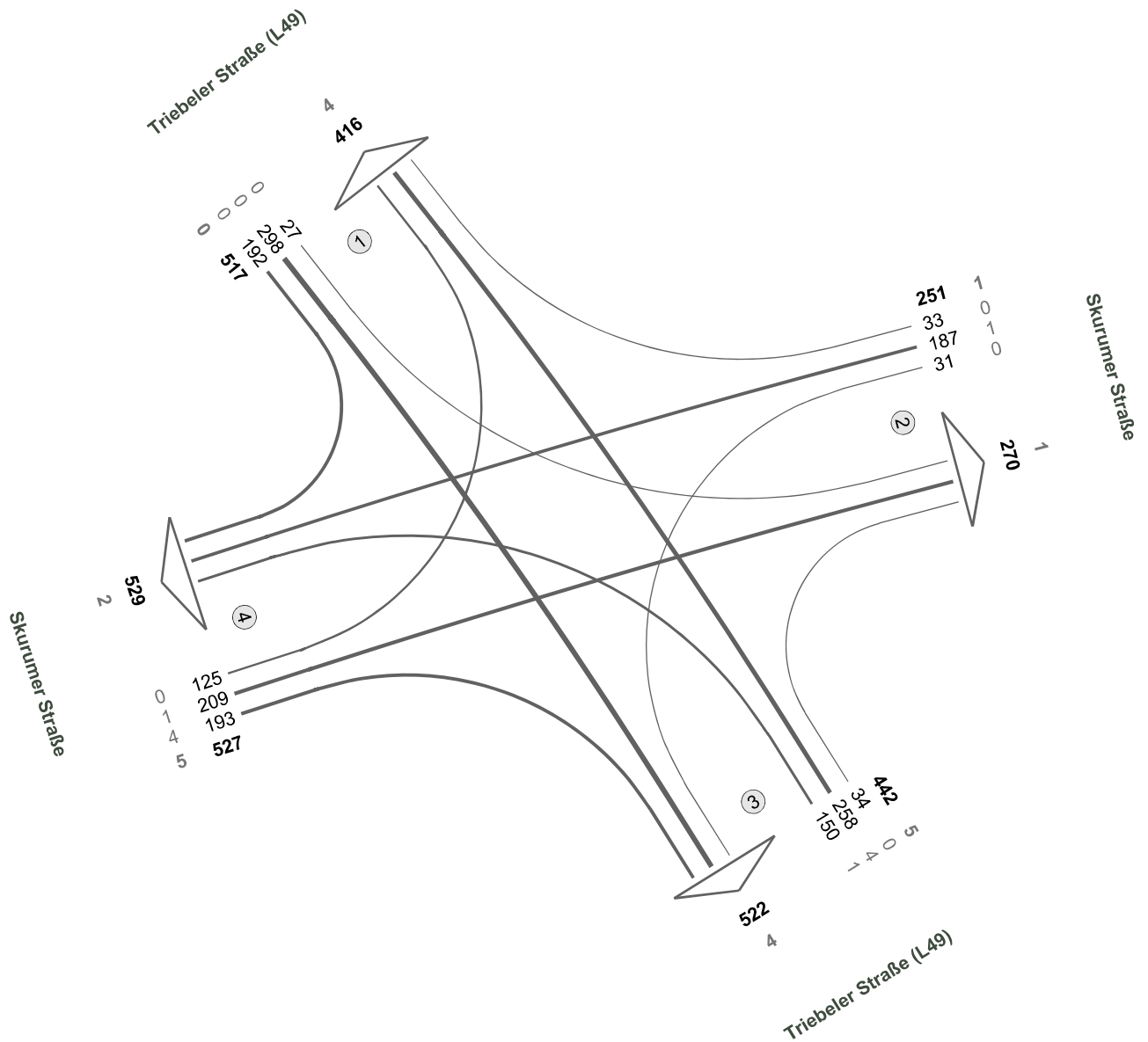
Zst.: 09  
12.03.2019  
06:00 - 09:00 Uhr  
3-h-Block



Fz-Klassen	Kfz	SV>3,5t
Arm 1	628	16
Arm 2	331	10
Arm 3	632	27
Arm 4	695	27
<b>Zst.: 09</b>	<b>1143</b>	<b>40</b>

**Triebeler Straße (L49) / Skurumer Straße**

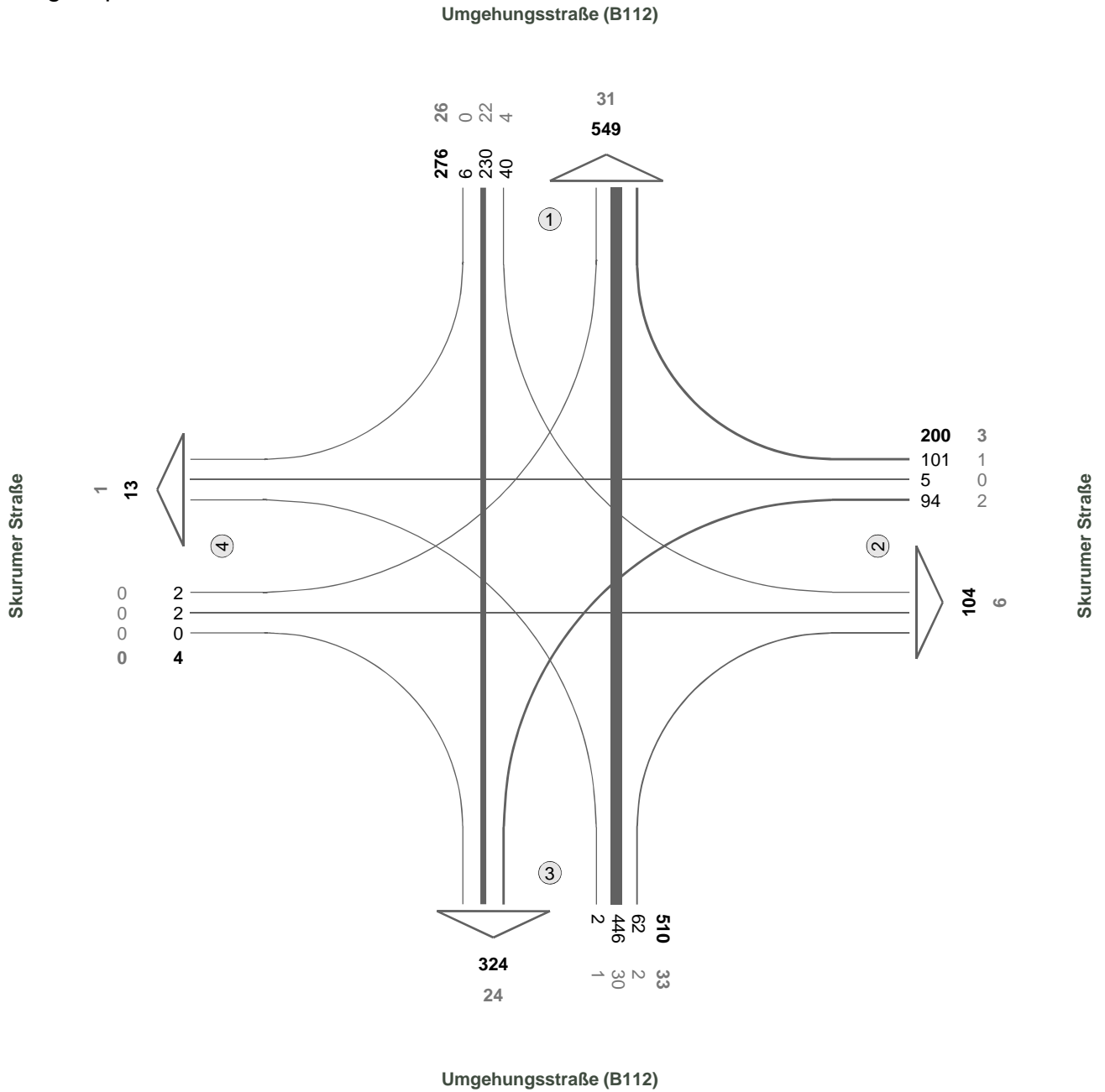
Zst.: 09  
12.03.2019  
15:00 - 18:00 Uhr  
3-h-Block



Fz-Klassen	Kfz	SV>3,5t
Arm 1	933	4
Arm 2	521	2
Arm 3	964	9
Arm 4	1056	7
<b>Zst.: 09</b>	<b>1737</b>	<b>11</b>

**Umgehungsstraße (B112) / Skurumer Straße**

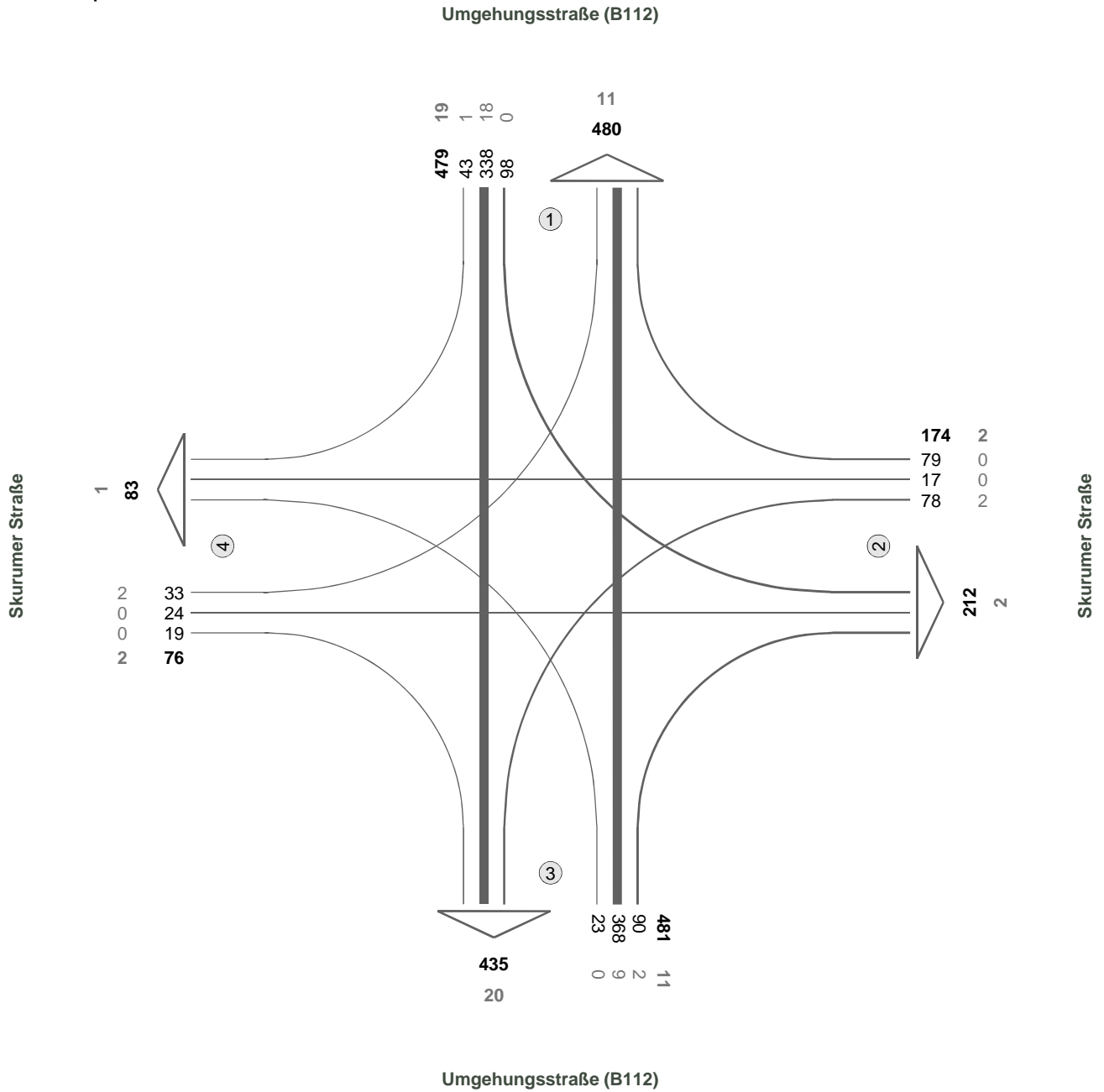
Zst.: 10  
12.03.2019  
07:00 - 08:00 Uhr  
Morgenspitze



Fz-Klassen	Kfz	SV>3,5t
Arm 1	825	57
Arm 2	304	9
Arm 3	834	57
Arm 4	17	1
<b>Zst.: 10</b>	<b>990</b>	<b>62</b>

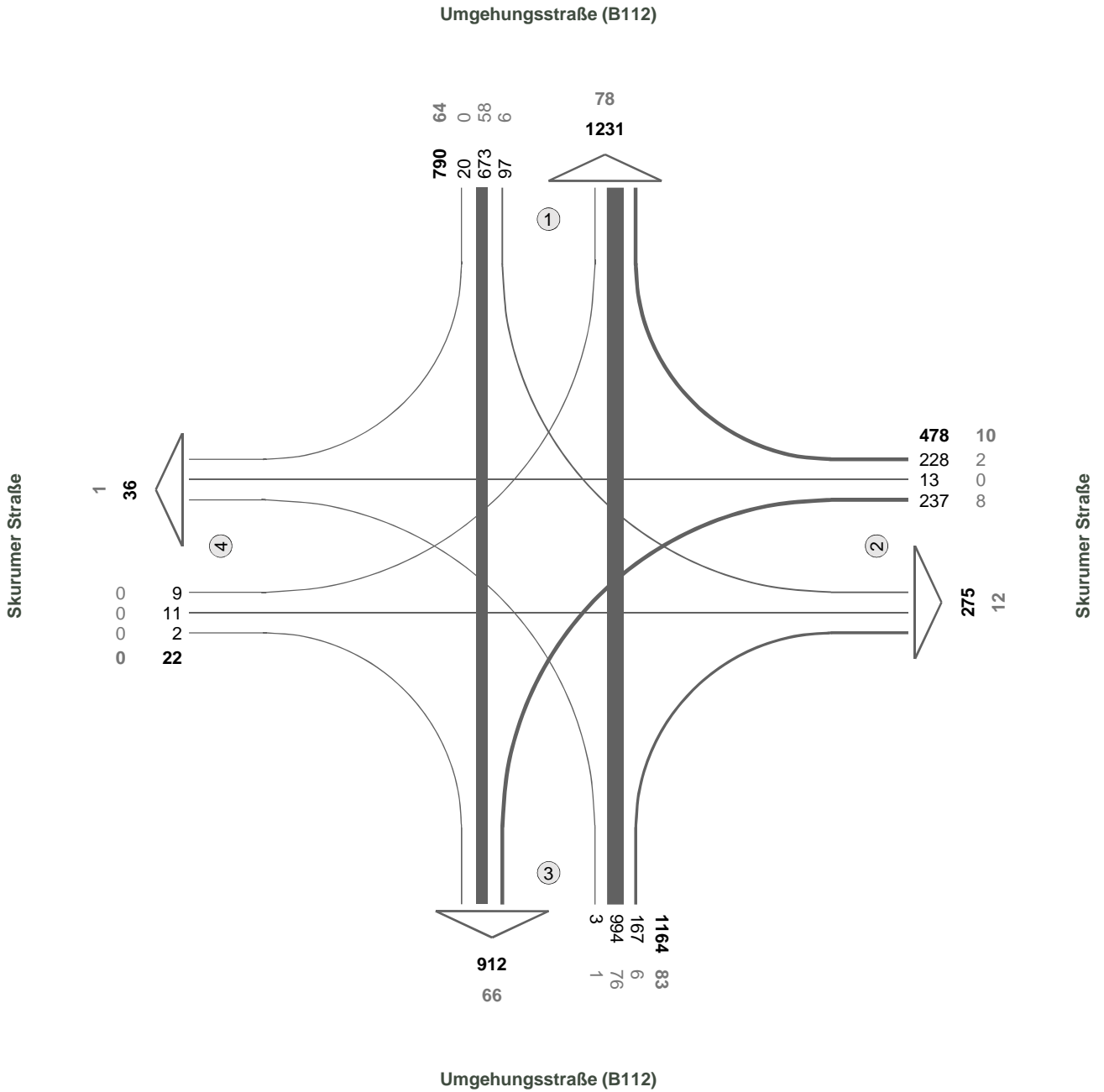
**Umgehungsstraße (B112) / Skurumer Straße**

Zst.: 10  
12.03.2019  
15:00 - 16:00 Uhr  
Abendspitze



**Umgehungsstraße (B112) / Skurumer Straße**

Zst.: 10  
12.03.2019  
06:00 - 09:00 Uhr  
3-h-Block

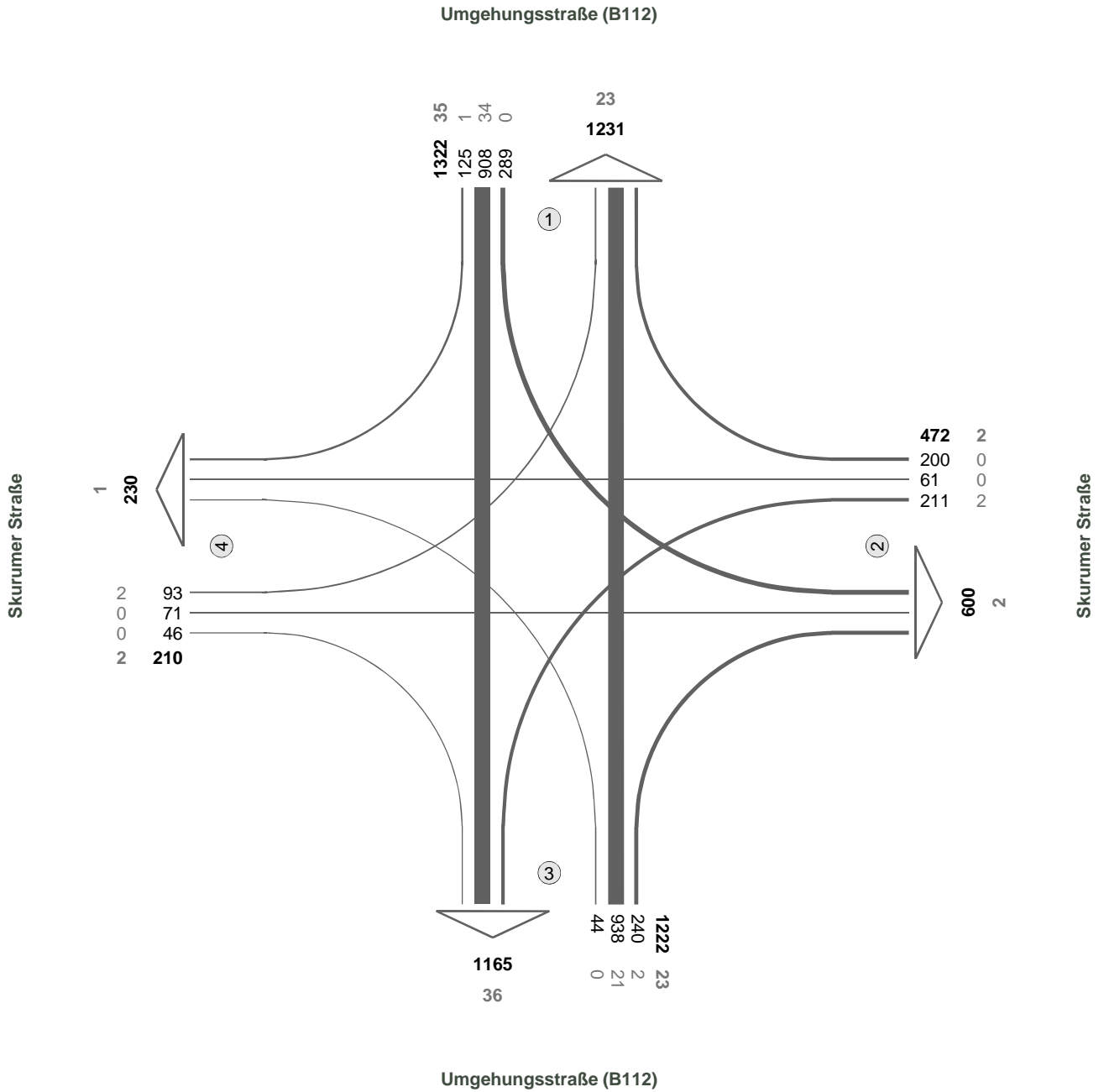


Fz-Klassen	Kfz	SV>3,5t
Arm 1	2021	142
Arm 2	753	22
Arm 3	2076	149
Arm 4	58	1
<b>Zst.: 10</b>	<b>2454</b>	<b>157</b>



**Umgehungsstraße (B112) / Skurumer Straße**

Zst.: 10  
12.03.2019  
15:00 - 18:00 Uhr  
3-h-Block



Fz-Klassen	Kfz	SV>3,5t
Arm 1	2553	58
Arm 2	1072	4
Arm 3	2387	59
Arm 4	440	3
<b>Zst.: 10</b>	<b>3226</b>	<b>62</b>

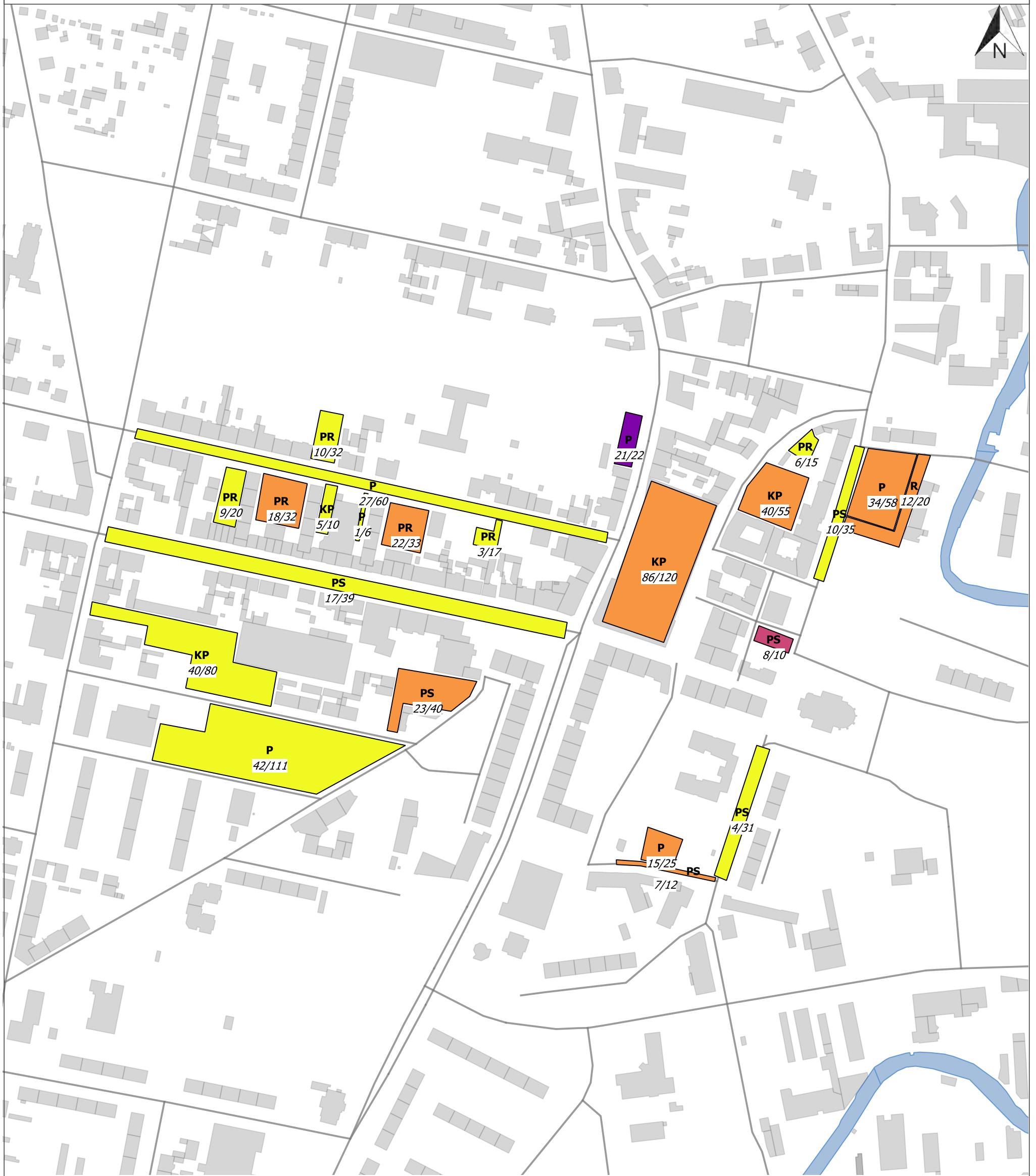
**Anhang 5:**

Analyse Ruhender Verkehr



# Integrierte Verkehrsentwicklungsplanung Forst (Lausitz)

Karte: Ruhender Verkehr - Analyse



## Legende

### Grundkarte

- Gebäude
- Bahnhof
- Schiene
- Straßennetz
- Gewässer

### Auslastungsgrad ausgewählter Parkplätze

- 0 - 50 %
- 51 - 75 %
- 76 - 85 %
- 86 - 95 %
- 96 - 100 %

### Belegung und Kapazität (absolut)

1/10 - Belegung/Kapazität

### Parkplatzarten

- P - Parkplätze (öffentlich)
- R - Randparken
- PS - Parkscheibe
- PR - Privat
- KP - Kundenparkplatz

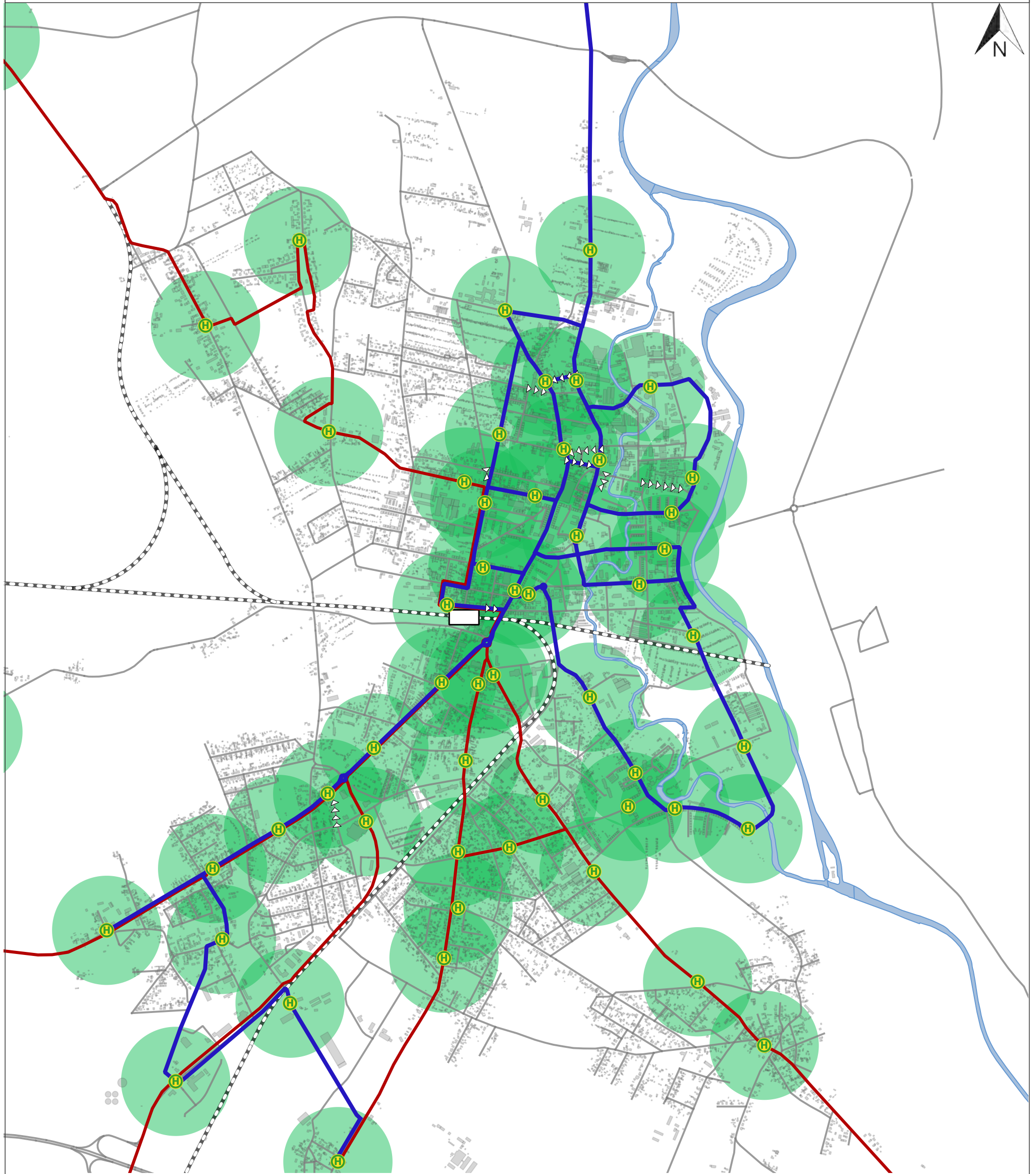
**Anhang 6:**

Analyse ÖPNV



# Integrierte Verkehrsentwicklungsplanung Forst (Lausitz)

Karte: Öffentlicher Personennahverkehr (Schultage)



## Legende

### Grundkarte

- Gebäude
- Bahnhof
- Schiene
- Straßennetz
- Gewässer

### Öffentlicher Personennahverkehr

- Haltestellen
- Haltestelleneinzugsbereich (Radius=300 m)
- Stadtbus-Verkehr
- Regionalbus-Verkehr
- Einbahnstraße

0 250 500 m

Stand: April 2019

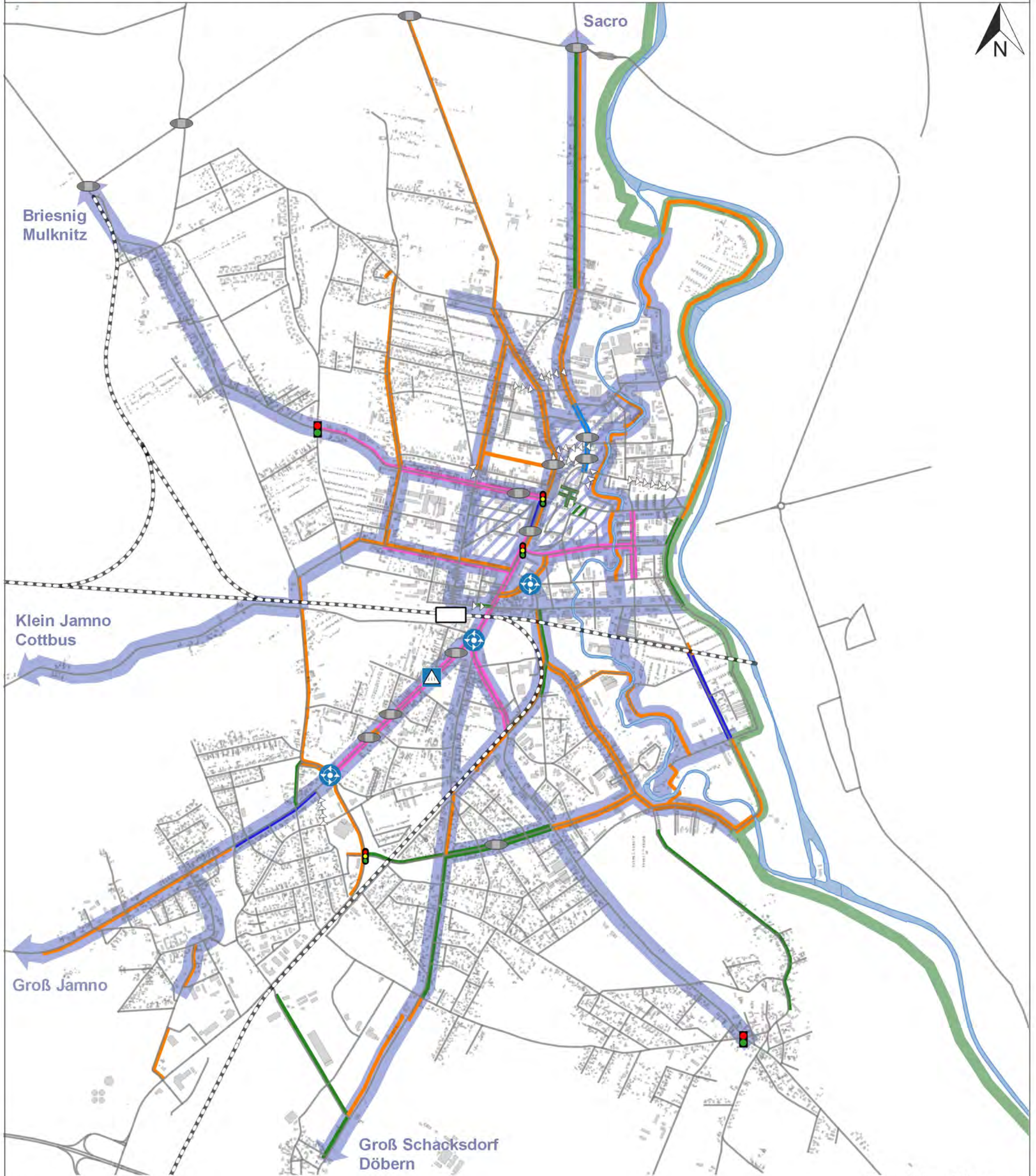
**Anhang 7:**

Analyse Radverkehr



# Integrierte Verkehrsentwicklungsplanung Forst (Lausitz)

Karte: Analyse Radverkehr



## Legende

### Grundkarte

- Gebäude
- Bahnhof
- Schiene
- Straßennetz
- Gewässer

### Radverkehr

jeweils richtungsfein dargestellt:

- Gehweg Rad frei
- gemeinsamer Geh-/ Radweg
- getrennter Geh-/ Radweg
- Schutzstreifen
- Radweg

### Sonstiges:

- Fußgängerzone - Rad frei
- Zentrumsbereich
- Radverkehrsachsen
- Oder-Neiße-Radweg
- Einbahnstraße

Stand: März 2019